



ASSISTANCE TO BUSINESS

ОБЩЕСТВО С ОГРАНИЧЕННОЙ
ОТВЕТСТВЕННОСТЬЮ
ООО «КОНТРАСТ»

ИНН: 1659158802
Р/С 40702810162000008798
В ПАО СБЕРБАНК РОССИИ
ОТДЕЛЕНИЕ №8610 Г. КАЗАНЬ

БИК: 049205603
К/С 30101810600000000603

**Проект планировки и проект межевания
территории линейного объекта
«Сети индустриального парка для резидентов» Этап 13»**

Заказчик: ООО «ОНХ-Холдинг»

г. Казань, 2025



ASSISTANCE TO BUSINESS

ОБЩЕСТВО С ОГРАНИЧЕННОЙ
ОТВЕТСТВЕННОСТЬЮ
ООО «КОНТРАСТ»

ИНН: 1659158802
Р/С 40702810162000008798
В ПАО СБЕРБАНК РОССИИ
ОТДЕЛЕНИЕ №8610 Г. КАЗАНЬ

БИК: 049205603
К/С 30101810600000000603

УТВЕРЖДЕНО
Постановлением Кабинета Министров
Республики Татарстан
от «___» _____ 2025г. №___

Заказчик: ООО «ОНХ-Холдинг»

Заказ № 39-Ю/23

**Проект планировки и проект межевания
территории линейного объекта
«Сети индустриального парка для резидентов» Этап 13»**

Основная часть проекта межевания территории

Том 3

Директор



М.В. Нефедова

г. Казань, 2025

Состав проекта

Номер тома	Номер раздела	Обозначение	Наименование
Основная часть проекта планировки территории			
Том 1	Раздел 1	ППТ-ГМ	Проект планировки территории. Графическая часть
	Раздел 2	ППТ-П	Положение о размещении линейных объектов
Материалы по обоснованию проекта планировки территории			
Том 2	Раздел 3	ППТ-ГМ-О	Материалы по обоснованию проекта планировки территории. Графическая часть
	Раздел 4	ППТ-ПЗ-О	Материалы по обоснованию проекта планировки территории. Пояснительная записка
Основная часть проекта межевания территории			
Том 3	Раздел 1	ПМТ-ГМ	Проект межевания территории. Графическая часть
	Раздел 2	ПМТ-Т	Проект межевания территории. Текстовая часть
Материалы по обоснованию проекта межевания территории			
Том 4	Раздел 3	ПМТ-ГМ-О	Материалы по обоснованию проекта межевания территории. Графическая часть
	Раздел 4	ПМТ-ПЗ-О	Материалы по обоснованию проекта межевания территории. Пояснительная записка.

Инов. № подл.	Подп. и дата	Взам. Инв. №	Инв. № днвбл.	Подп. и дата

Изм.	Лист	№ докум.	Подп.	Дата	Проект планировки и проект межевания территории линейного объекта «Сети индустриального парка для резидентов» Этап 13»	Лист
						2

Содержание тома 3

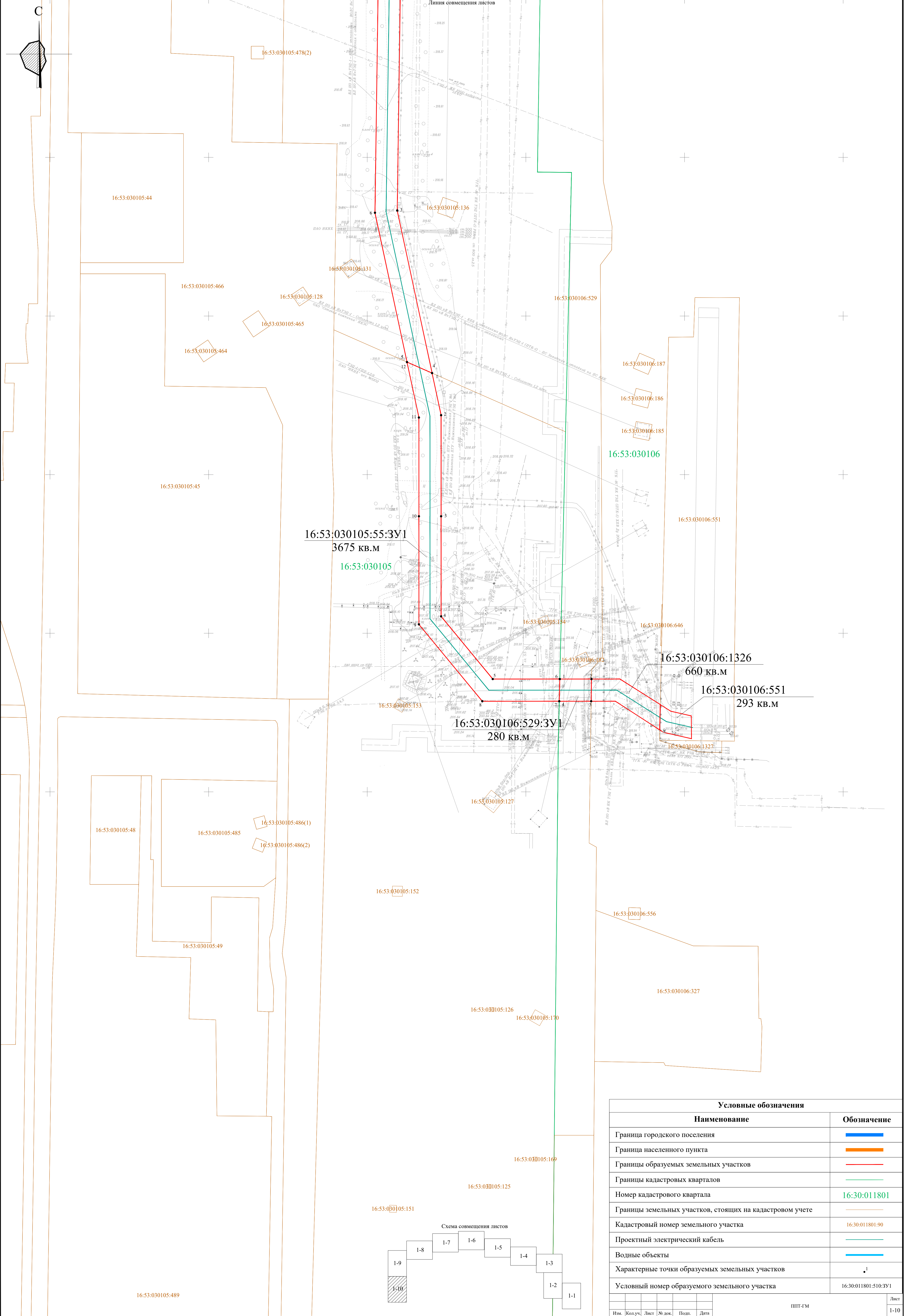
Раздел 1 «Проект межевания территории. Графическая часть»	4
Чертеж межевания территории	5
Раздел 2 «Проект межевания территории. Текстовая часть»	15
2.1. Перечень образуемых земельных участков	16
2.2. Перечень координат характерных точек образуемых земельных участков.....	30
2.3. Сведения о границах территории, применительно к которой осуществляется подготовка проекта межевания, содержащие перечень координат характерных точек таких границ в системе координат, используемой для ведения Единого государственного реестра недвижимости	39
2.4. Вид разрешенного использования образуемых земельных участков, предназначенных для размещения линейных объектов и объектов капитального строительства, проектируемых в составе линейного объекта, а также существующих земельных участков, занятых линейными объектами и объектами капитального строительства, входящими в состав линейных объектов, в соответствии с проектом планировки территории	42
2.5. Целевое назначение лесов, вид (виды) разрешенного использования лесного участка, количественные и качественные характеристики лесного участка, сведения о нахождении лесного участка в границах особо защитных участков лесов (в случае, если подготовка проекта межевания территории осуществляется в целях определения местоположения границ образуемых и (или) изменяемых лесных участков)	47
2.5.1. Количественные и качественные характеристики проектируемых лесных участков	52
2.5.2. Сведения об обременениях проектируемого лесного участка	56
2.5.3. Сведения об ограничениях использования лесов	56
2.5.4. Сведения о планируемых мероприятиях по лесовосстановлению	57

Инв. № подл.	Подп. и дата	Взам. Инв. №	Инв. № дубл.	Подп. и дата	<div>Проект планировки и проект межевания территории линейного объекта «Сети промышленного парка для резидентов» Этап</div> <div>13»</div>					Лист
Изм.	Лист	№ докум.	Подп.	Дата						3

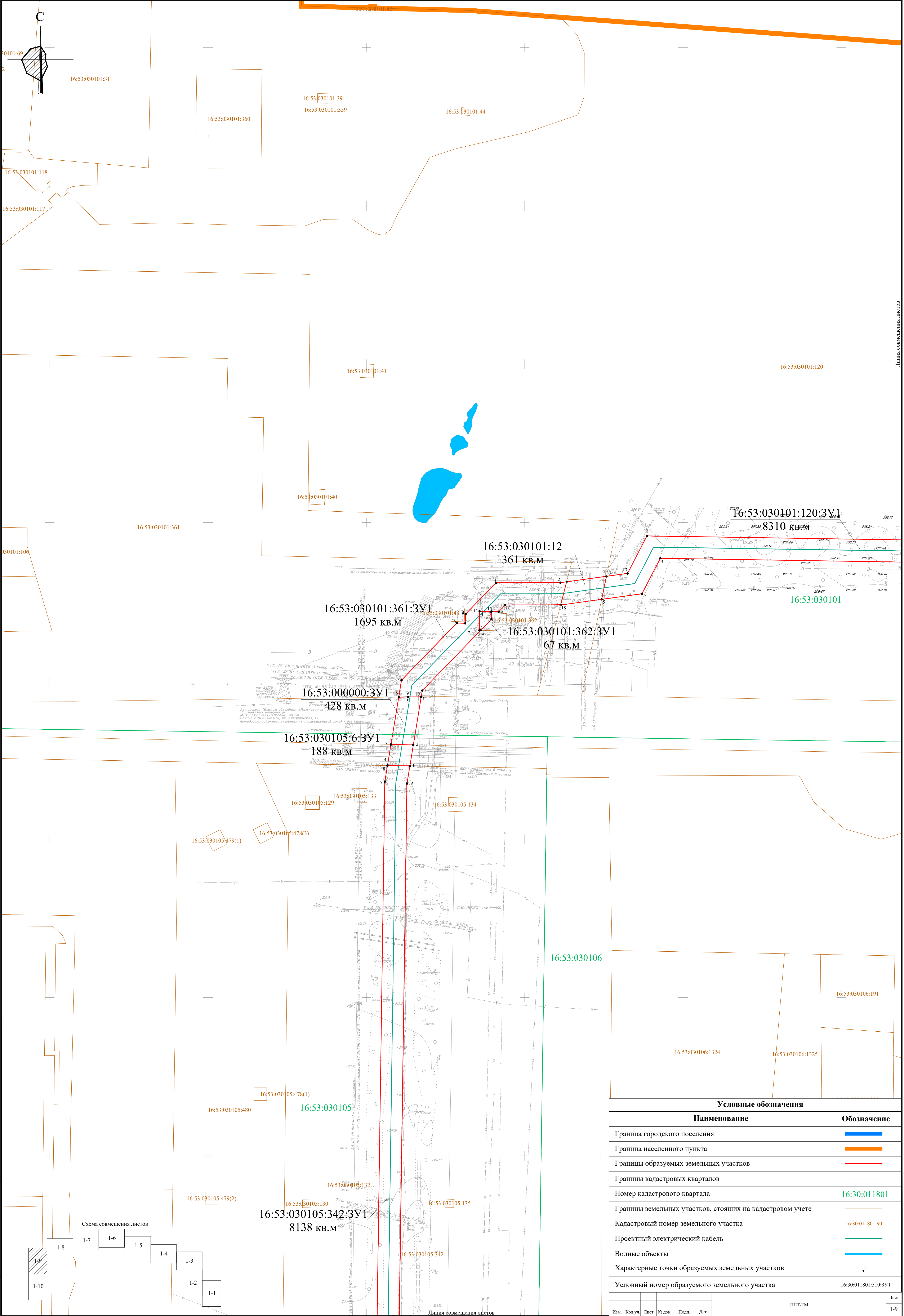
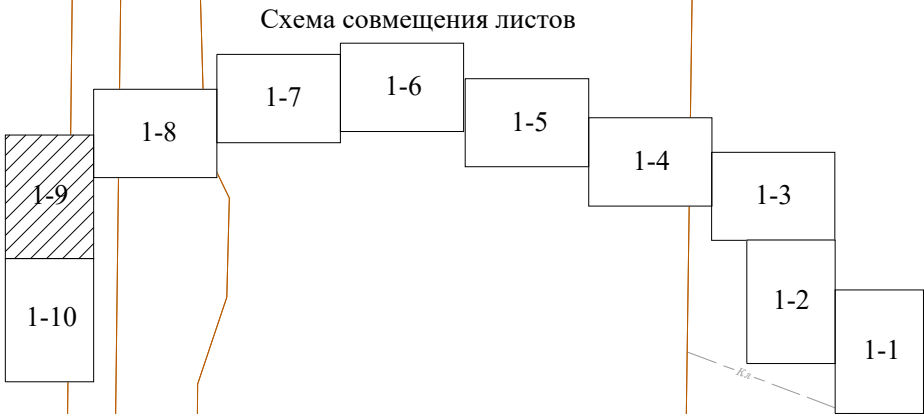
Раздел 1
ПМТ-ГМ
Проект межевания территории
Графическая часть

Инв. № подл.	Подп. и дата	Взам. Инв. №	Инв. № днбл.	Подп. и дата

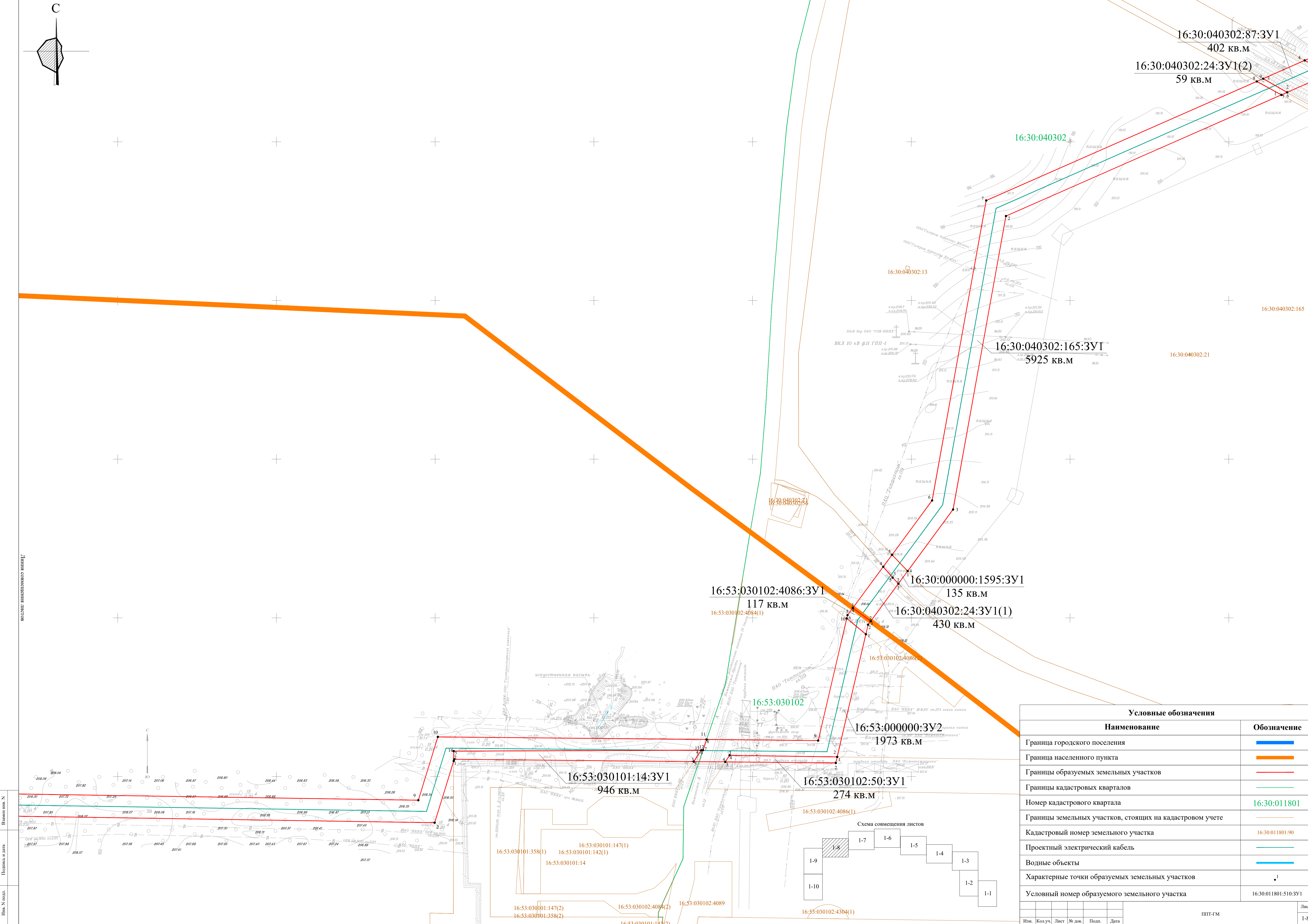
Изм.	Лист	№ докум.	Подп.	Дата	ПМТ-ГМ	Лист
						4



Условные обозначения									
Наименование								Обозначение	
Граница городского поселения								<div></div>	
Граница населенного пункта								<div></div>	
Границы образуемых земельных участков								<div></div>	
Границы кадастровых кварталов								<div></div>	
Номер кадастрового квартала								16:30:011801	
Границы земельных участков, стоящих на кадастровом учете								<div></div>	
Кадастровый номер земельного участка								16:30:011801:90	
Проектный электрический кабель								<div></div>	
Водные объекты								<div></div>	
Характерные точки образуемых земельных участков								•	
Условный номер образуемого земельного участка								16:30:011801:510:3У1	
Изм.								Лист	
Кол.уч.								1-10	
Лист								Формат А1	
№ док.									
Подп.									
Дата									

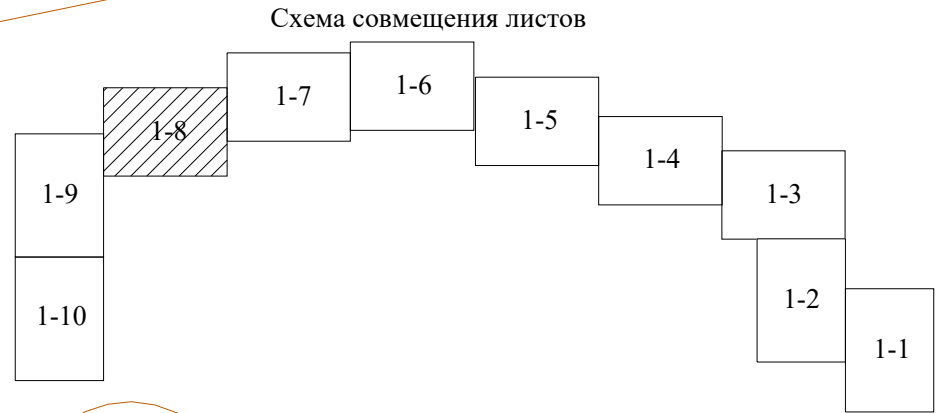


Условные обозначения										
Наименование						Обозначение				
Граница городского поселения										
Граница населенного пункта										
Границы образуемых земельных участков										
Границы кадастровых кварталов										
Номер кадастрового квартала						16:30:011801				
Границы земельных участков, стоящих на кадастровом учете										
Кадастровый номер земельного участка						16:30:011801:90				
Проектный электрический кабель										
Водные объекты										
Характерные точки образуемых земельных участков						• ¹				
Условный номер образуемого земельного участка						16:30:011801:510:3У1				
						ИПТ-ГМ				Лист
Изм.	Кол.уч.	Лист	№ док.	Подп.	Дата					1-9



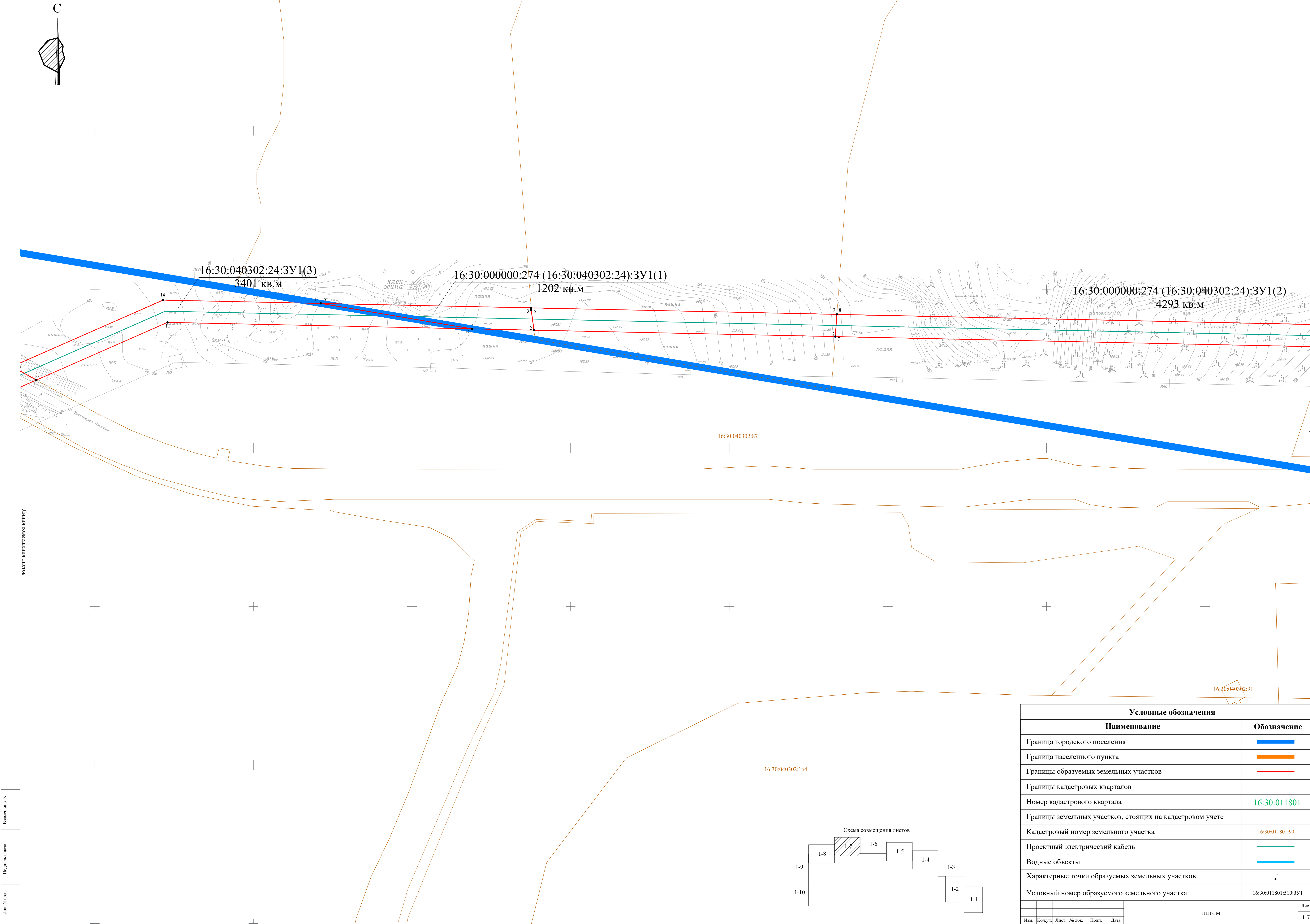
Имя и подл. Поиска и дата Вышел ил. N

Условные обозначения	
Наименование	Обозначение
Граница городского поселения	<div></div>
Граница населенного пункта	<div></div>
Границы образуемых земельных участков	<div></div>
Границы кадастровых кварталов	<div></div>
Номер кадастрового квартала	16:30:011801
Границы земельных участков, стоящих на кадастровом учете	<div></div>
Кадастровый номер земельного участка	16:30:011801:90
Проектный электрический кабель	<div></div>
Водные объекты	<div></div>
Характерные точки образуемых земельных участков	1
Условный номер образуемого земельного участка	16:30:011801:510:3У1
Ил. Кол.уч. Лист № док. Подп. Дата	
ПНТ-ГМ	
Лист 1-8	

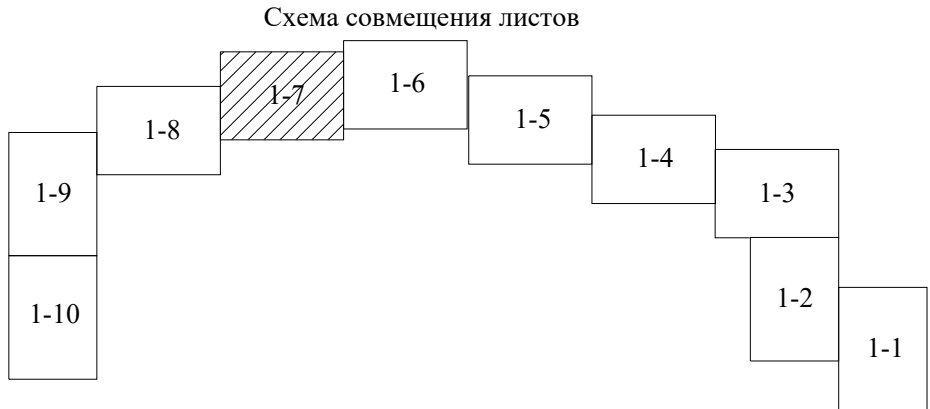


Линия совмещения листов

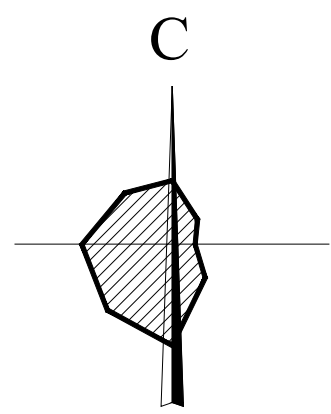
Линия совмещения листов



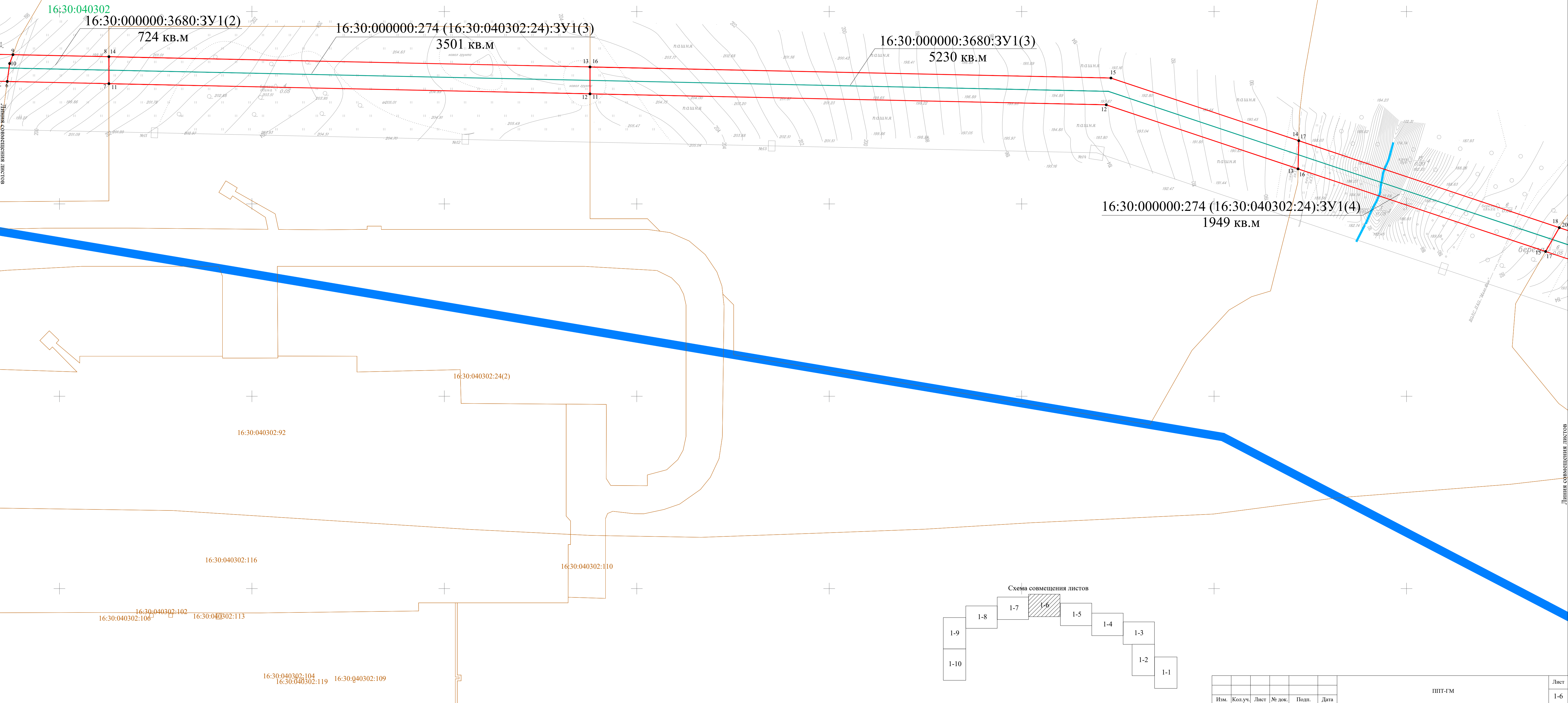
Имя и подг.	Полный и дата	Высота ил. N
-------------	---------------	--------------



Условные обозначения						
Наименование						Обозначение
Граница городского поселения						
Граница населенного пункта						
Границы образуемых земельных участков						
Границы кадастровых кварталов						
Номер кадастрового квартала						16:30:011801
Границы земельных участков, стоящих на кадастровом учете						
Кадастровый номер земельного участка						16:30:011801:90
Проектный электрический кабель						
Водные объекты						
Характерные точки образуемых земельных участков						• ¹
Условный номер образуемого земельного участка						16:30:011801:510:ЗУ1
Изм.	Кол.уч.	Лист	№ док.	Подп.	Дата	ППТ-ГМ

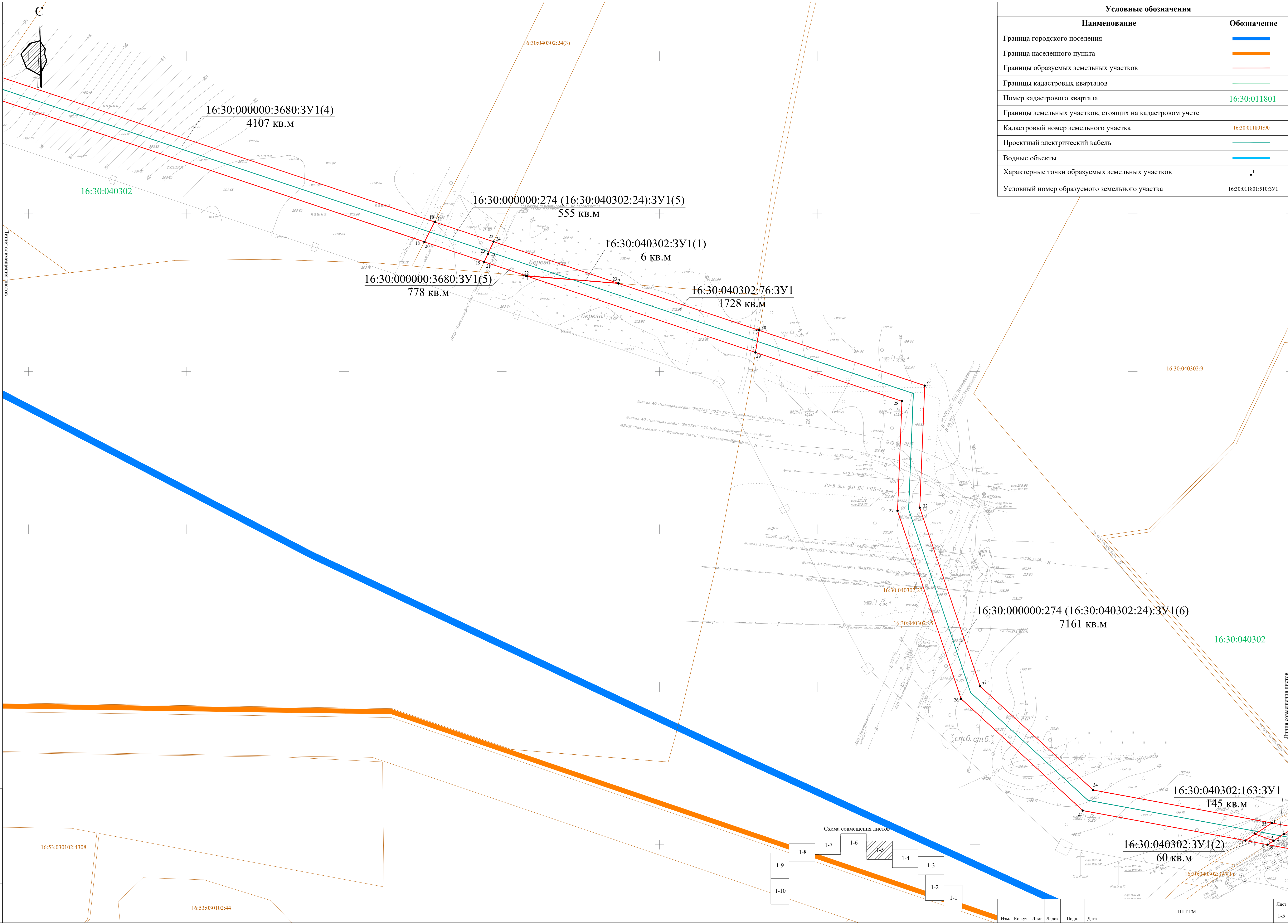


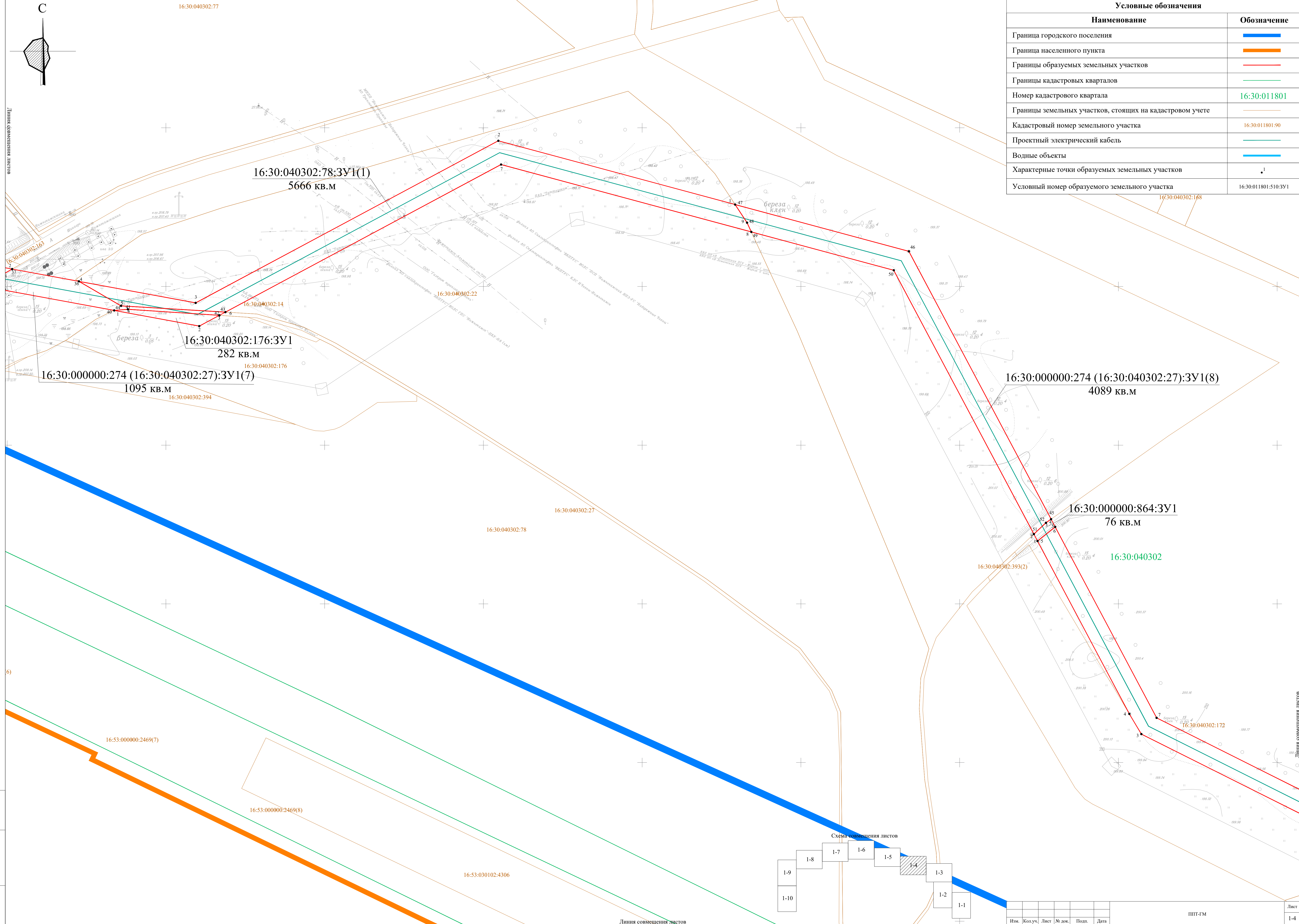
Условные обозначения	
Наименование	Обозначение
Граница городского поселения	
Граница населенного пункта	
Границы образуемых земельных участков	
Границы кадастровых кварталов	
Номер кадастрового квартала	16:30:011801
Границы земельных участков, стоящих на кадастровом учете	
Кадастровый номер земельного участка	16:30:011801:90
Проектный электрический кабель	
Водные объекты	
Характерные точки образуемых земельных участков	• ¹
Условный номер образуемого земельного участка	16:30:011801:510:3Y1



						ППТ-ГМ	Лист
Изм.	Кол.уч.	Лист	№ док.	Подп.	Дата		1-6

Условные обозначения	
Наименование	Обозначение
Граница городского поселения	
Граница населенного пункта	
Границы образуемых земельных участков	
Границы кадастровых кварталов	
Номер кадастрового квартала	16:30:011801
Границы земельных участков, стоящих на кадастровом учете	
Кадастровый номер земельного участка	16:30:011801:90
Проектный электрический кабель	
Водные объекты	
Характерные точки образуемых земельных участков	• ¹
Условный номер образуемого земельного участка	16:30:011801:510:3Y1





Условные обозначения	
Наименование	Обозначение
Граница городского поселения	
Граница населенного пункта	
Границы образуемых земельных участков	
Границы кадастровых кварталов	
Номер кадастрового квартала	16:30:011801
Границы земельных участков, стоящих на кадастровом учете	
Кадастровый номер земельного участка	16:30:011801:90
Проектный электрический кабель	
Водные объекты	
Характерные точки образуемых земельных участков	• ¹
Условный номер образуемого земельного участка	16:30:011801:510:3Y1

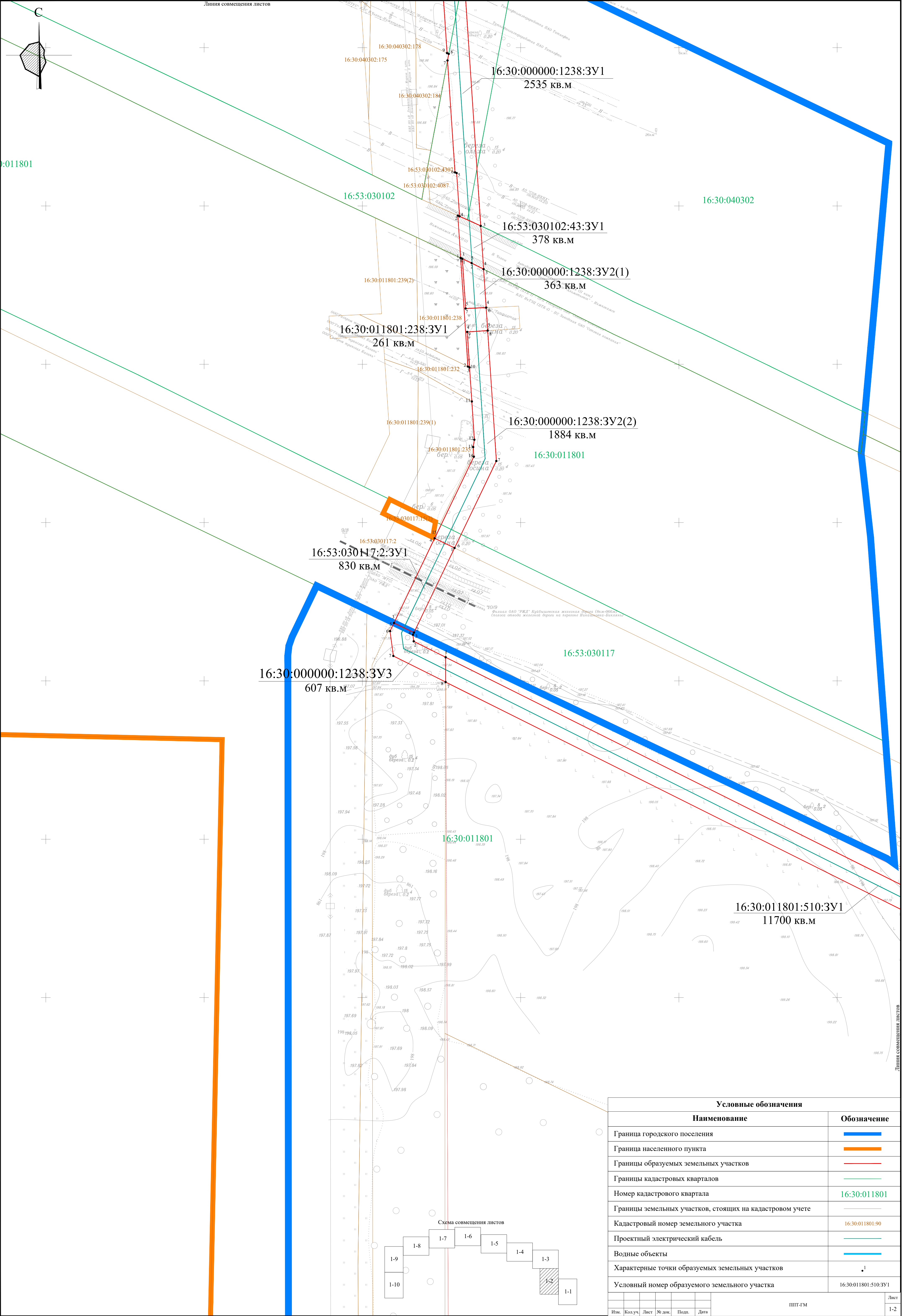




Схема совмещения листов

1-9
1-10

1-8

1-7

1-6

1-5

1-4

1-3

1-2

1-1

Формат А:

Раздел 2
ПМТ-Т
Проект межевания территории
Текстовая часть

Инв. № подл.	Подп. и дата	Взам. Инв. №	Инв. № днбл.	Подп. и дата

Изм.	Лист	№ докум.	Подп.	Дата	ПМТ-ГМ	Лист
						15

2.1. Перечень образуемых земельных участков

Проект межевания содержит в своем составе план границ земельных участков и учитывает фактическое землепользование, градостроительные нормативы, установленные на данной территории. Правомерность образования земельных участков определена действующим федеральным, региональным и местным законодательством.

Целью настоящего проекта межевания территории является образование земельных участков под размещение объекта «Сети индустриального парка для резидентов» Этап 13».

Рассматриваемая территория находится на территории Республики Татарстан, в Нижнекамском муниципальном районе, в муниципальном образовании «город Нижнекамск» на землях населенных пунктов в границах кадастровых кварталов 16:53:000000, 16:53:030101, 16:53:030102, 16:53:030105, 16:53:030106, 16:53:030117, на землях сельскохозяйственного назначения в границах кадастровых кварталов 16:00:000000, 16:30:000000, 16:30:040302, и в Простинском сельском поселении на землях промышленности, энергетики, транспорта, связи, радиовещания, телевидения, информатики, земли для обеспечения космической деятельности, земли обороны, безопасности и земли иного специального назначения в границах кадастрового квартала 16:30:040302, на землях сельскохозяйственного назначения в границах кадастровых кварталов 16:30:000000, 16:30:040302, на землях лесного фонда Биклянского участкового лесничества Нижнекамского лесничества, квартал 42 выдела 1, 2, квартал 43 выдела 8, 16, 17, 18, 22, 24, 28, 32, 36, 37, 38, 39, квартал 54 выдела 1, 3, 7, 8, квартал 114 выдела 16, 19, 21 в границах кадастровых кварталов 16:30:011801 (кадастровый номер лесного участка – 16:30:000000:1238) и 16:30:040302 (кадастровый номер лесного участка – 16:30:000000:864).

Проектом межевания предусмотрено образование 34 земельных участков с условным обозначением:

- 16:53:030106:529:ЗУ1 площадью 280 кв.м в результате раздела земельного участка с кадастровым номером 16:53:030106:529;
- 16:53:030105:55:ЗУ1 площадью 3675 кв.м в результате раздела земельного участка с кадастровым номером 16:53:030105:55;
- 16:53:030105:342:ЗУ1 площадью 8138 кв.м в результате раздела земельного участка с кадастровым номером 16:53:030105:342;
- 16:53:030105:6:ЗУ1 площадью 188 кв.м в результате раздела с сохранением исходного земельного участка в измененных границах с кадастровым номером 16:53:030105:6;
- 16:53:000000:ЗУ1 площадью 428 кв.м путем образования из земель государственной собственности в кадастровом квартале 16:53:000000;
- 16:53:030101:361:ЗУ1 площадью 1695 кв.м в результате раздела земельного участка с кадастровым номером 16:53:030101:361;
- 16:53:030101:362:ЗУ1 площадью 67 кв.м в результате раздела земельного участка с кадастровым номером 16:53:030101:362;
- 16:53:030101:120:ЗУ1 площадью 8310 кв.м в результате раздела земельного участка с кадастровым номером 16:53:030101:120;

Инв. № подл.	Подп. и дата	Взам. Инв. №	Инв. № дубл.	Подп. и дата	54 выдела 1, 3, 7, 8, квартал 114 выдела 16, 19, 21 в границах кадастровых кварталов 16:30:011801 (кадастровый номер лесного участка – 16:30:000000:1238) и 16:30:040302 (кадастровый номер лесного участка – 16:30:000000:864).	
					Проектом межевания предусмотрено образование 34 земельных участков с условным обозначением:	
					– 16:53:030106:529:3У1 площадью 280 кв.м в результате раздела земельного участка с кадастровым номером 16:53:030106:529;	
					– 16:53:030105:55:3У1 площадью 3675 кв.м в результате раздела земельного участка с кадастровым номером 16:53:030105:55;	
					– 16:53:030105:342:3У1 площадью 8138 кв.м в результате раздела земельного участка с кадастровым номером 16:53:030105:342;	
Инв. № подл.	Подп. и дата	Взам. Инв. №	Инв. № дубл.	Подп. и дата	– 16:53:030105:6:3У1 площадью 188 кв.м в результате раздела с сохранением исходного земельного участка в измененных границах с кадастровым номером 16:53:030105:6;	
					– 16:53:000000:3У1 площадью 428 кв.м путем образования из земель государственной собственности в кадастровом квартале 16:53:000000;	
					– 16:53:030101:361:3У1 площадью 1695 кв.м в результате раздела земельного участка с кадастровым номером 16:53:030101:361;	
					– 16:53:030101:362:3У1 площадью 67 кв.м в результате раздела земельного участка с кадастровым номером 16:53:030101:362;	
					– 16:53:030101:120:3У1 площадью 8310 кв.м в результате раздела земельного участка с кадастровым номером 16:53:030101:120;	
Изм.	Лист	№ докум.	Подп.	Дата	ПМТ-ГМ	Лист
						16

Таблица 2.1.1

Перечень образуемых земельных участков

№ п/п	Условные номера образуемых земельных участков	Номера характерных точек образуемых земельных участков	Кадастровые номера земельных участков, из которых образуются земельные участки	Площадь образуемых земельных участков, кв.м.	Способы образования земельных участков	Сведения об отнесении (неотнесении) образуемых земельных участков к территории общего пользования	Целевое назначение лесов, вид (виды) разрешенного использования лесного участка, количественные и качественные характеристики лесного участка, сведения о нахождении лесного участка в границах особо защитных участков лесов	Условные номера образуемых земельных участков, кадастровые номера или иные ранее присвоенные государственные учетные номера существующих земельных участков, в отношении которых предполагаются их резервирование и (или) изъятие для государственных или муниципальных нужд	Перечень кадастровых номеров существующих земельных участков, на которых линейный объект может быть размещен на условиях сервитута, публичного сервитута, их адреса или описание местоположения, перечень и адреса расположенных на таких земельных участках объектов недвижимого имущества	Сведения об отнесении образуемого земельного участка к категории земель
1	-	-	-	-	-	-	-	-	16:53:030106:551 сервитут (293 кв.м)	Земли населённых пунктов
2	-	-	-	-	-	-	-	-	16:53:030106:1326 сервитут (660 кв.м)	Земли населённых пунктов
3	16:53:030106:529:3У1	1, 2, 3, 4	16:53:030106:529	280	Раздел земельного участка	-	-	-	-	Земли населённых пунктов
4	16:53:030105:55:3У1	1, 2, 3, 4, 5, 6, 7, 8, 9, 10 ,11, 12	16:53:030105:55	3675	Раздел земельного участка	-	-	-	-	Земли населённых пунктов
5	16:53:030105:342:3У1	1, 2, 3, 4, 5, 6, 7, 8	16:53:030105:342	8138	Раздел земельного участка	-	-	-	-	Земли населённых пунктов

					ПМТ-Т	Лист
						19
Изм.	Лист	№ докум.	Подп.	Дата		

Инв. №

Подп. и дата

Взам.

Инв. №

Подп. и дата

6	16:53:030105:6:3У1	1, 2, 3, 4	16:53:030105:6	188	Раздел с сохранением исходного земельного участка в измененных границах	-	-	-	-	Земли населённых пунктов	
7	16:53:000000:3У1	1, 2, 3, 4, 5	16:53:000000	428	Образование из земель, находящихся в государственной собственности	-	-	-	-	Земли населённых пунктов	
8	16:53:030101:361:3У1	1, 2, 3, 4, 5, 6, 7, 8, 9, 10, 11, 12, 13, 14, 15, 16, 17, 18	16:53:030101:361	1695	Раздел земельного участка	-	-	-	-	Земли населённых пунктов	
9	16:53:030101:362:3У1	1, 2, 3, 4, 5	16:53:030101:362	67	Раздел земельного участка	-	-	-	-	Земли населённых пунктов	
10	-	-	-	-	-	-	-	-	16:53:030101:12 частный сервитут (361 кв.м)	Земли населённых пунктов	
11	16:53:030101:120:3У1	1, 2, 3, 4, 5, 6, 7, 8, 9, 10, 11, 12, 13, 14	16:53:030101:120	8310	Раздел земельного участка	-	-	-	-	Земли населённых пунктов	
12	16:53:030101:14:3У1	1, 2, 3, 4, 5	16:53:030101:14	946	Раздел земельного участка	-	-	-	-	Земли населённых пунктов	
13	16:53:000000:3У2	1, 2, 3, 4, 5, 6, 7, 8, 9, 10	16:53:000000	1973	Образование из земель, находящихся в государственной собственности	-	-	-	-	Земли населённых пунктов	
14	16:53:030102:50:3У1	1, 2, 3, 4	16:53:030102:50	274	Раздел с сохранением исходного земельного участка в измененных границах					Земли населённых пунктов	
15	16:53:030102:4086:3У1	1, 2, 3, 4, 5, 6	16:53:030102:4086	117	Раздел с сохранением исходного	-	-	-	-	Земли населённых пунктов	
									ПМТ-Т	Лист	
						Изм.	Лист	№ докум.		Подп.	Дата

Инв. №	Подп. и дата	Взам.	Инв. №	Подп. и дата

					земельного участка в измененных границах							
16	16:30:040302:24:3У1	1, 2, 3, 4, 5, 6, 7, 8, 9, 10, 11, 12, 13, 14, 15	16:30:040302:24	3890	Раздел с сохранением исходного земельного участка в измененных границах	-	-	-	-	Земли промышленности, энергетики, транспорта, связи, радиовещания, телевидения, информатики, земли для обеспечения космической деятельности, земли обороны, безопасности и земли иного специального назначения		
17	16:30:000000:1595:3У1	1, 2, 3, 4, 5	16:30:000000:1595	135	Раздел с сохранением исходного земельного участка в измененных границах	-	-	-	-	Земли промышленности, энергетики, транспорта, связи, радиовещания, телевидения, информатики, земли для обеспечения космической деятельности, земли обороны, безопасности и земли иного специального назначения		
18	16:30:040302:165:3У1	1, 2, 3, 4, 5, 6, 7, 8	16:30:040302:165	5925	Раздел с сохранением исходного земельного участка в	-	-	-	-	Земли промышленности, энергетики, транспорта, связи, радиовещания,		
						Изм.	Лист	№ докум.	Подп.	Дата	ПМТ-Т	Лист
												21

Инв. №	Подп. и дата	Взам.	Инв. №	Подп. и дата

					измененных границах					телевидения, информатики, земли для обеспечения космической деятельности, земли обороны, безопасности и земли иного специального назначения		
19	16:30:040302:87:ЗУ1	1, 2, 3, 4	16:30:040302:87	402	Раздел с сохранением исходного земельного участка в измененных границах	-	-	-	-	Земли промышленности, энергетики, транспорта, связи, радиовещания, телевидения, информатики, земли для обеспечения космической деятельности, земли обороны, безопасности и земли иного специального назначения		
20	16:30:000000:274:ЗУ1	1, 2, 3, 4, 5, 6, 7, 8, 9, 10, 11, 12, 13, 14, 15, 16, 17, 18, 19, 20, 21, 22, 23, 24, 25, 26, 27, 28, 29, 30, 31, 32, 33, 34, 35, 36, 37, 38, 39, 40, 41, 42, 43, 44, 45, 46, 47, 48, 49, 50, 51, 52	16:30:000000:274 (16:30:040302:24, 16:30:040302:27)	23845	Раздел с сохранением исходного земельного участка в измененных границах					Земли промышленности, энергетики, транспорта, связи, радиовещания, телевидения, информатики, земли для обеспечения космической деятельности, земли обороны, безопасности и земли иного		
											ПМТ-Т	Лист
												22
						Изм.	Лист	№ докум.	Подп.	Дата		

Инв. №	Подп. и дата	Взам.	Инв. №	Подп. и дата

										специального назначения		
21	16:30:000000:3680:ЗУ1	1, 2, 3, 4, 5, 6, 7, 8, 9, 10, 11, 12, 13, 14, 15, 16, 17, 18, 19, 20, 21, 22, 23, 24, 25	16:30:000000:3680	13520	Раздел с сохранением исходного земельного участка в измененных границах	-	-	-	-	Земли промышленности, энергетики, транспорта, связи, радиовещания, телевидения, информатики, земли для обеспечения космической деятельности, земли обороны, безопасности и земли иного специального назначения		
22	16:30:040302:ЗУ1	1, 2, 3, 4, 5, 6, 7, 8, 9	16:30:040302	66	Образование из земель, находящихся в государственной собственности	-	-	-	-	Земли промышленности, энергетики, транспорта, связи, радиовещания, телевидения, информатики, земли для обеспечения космической деятельности, земли обороны, безопасности и земли иного специального назначения		
23	16:30:040302:76:ЗУ1	1, 2, 3, 4	16:30:040302:76	1728	Раздел с сохранением исходного земельного участка в измененных границах	-	-	-	-	Земли промышленности, энергетики, транспорта, связи, радиовещания, телевидения, информатики,		
						Изм.	Лист	№ докум.	Подп.	Дата	ПМТ-Т	Лист
												23

Инв. №	Подп. и дата	Взам.	Инв. №	Подп. и дата

										земли для обеспечения космической деятельности, земли обороны, безопасности и земли иного специального назначения
24	16:30:040302:163:ЗУ1	1, 2, 3, 4, 5, 6	16:30:040302:163	145	Раздел с сохранением исходного земельного участка в измененных границах	-	-	-	-	Земли промышленности, энергетики, транспорта, связи, радиовещания, телевидения, информатики, земли для обеспечения космической деятельности, земли обороны, безопасности и земли иного специального назначения
25	16:30:040302:78:ЗУ1	1, 2, 3, 4, 5, 6, 7, 8, 9	16:30:040302:78	5666	Раздел с сохранением исходного земельного участка в измененных границах	-	-	-	-	Земли промышленности, энергетики, транспорта, связи, радиовещания, телевидения, информатики, земли для обеспечения космической деятельности, земли обороны, безопасности и земли иного специального назначения
						Изм.	Лист	№ докум.	Подп.	Дата
										ПМТ-Т
										Лист
										24

Инв. №	Подп. и дата
Взам.	Подп. и дата
Инв. №	Подп. и дата

26	16:30:040302:176:3У1	1, 2, 3, 4	16:30:040302:176	282	Раздел с сохранением исходного земельного участка в измененных границах	-	Леса, расположенные в пустынных, полупустынных, лесостепных зонах, степях, горах (более подробная информация в п. 2.5 Том 3)	-	-	Земли лесного фонда	
27	16:30:000000:864:3У1	1, 2, 3, 4, 5	16:30:000000:864	76	Образование из земель, находящихся в государственной собственности	-	Леса, расположенные в пустынных, полупустынных, лесостепных зонах, степях, горах (более подробная информация в п. 2.5 Том 3)	-	-	Земли лесного фонда	
28	16:30:000000:864:3У2	1, 2, 3, 4, 5, 6, 7, 8, 9, 10, 11, 12, 13, 14, 15, 16, 17, 18, 19, 20, 21, 22, 23, 24, 25, 26	16:30:000000:864	12899	Образование из земель, находящихся в государственной собственности	-	Защитные полосы лесов, расположенные вдоль железнодорожных путей общего пользования, федеральных автомобильных дорог общего пользования, автомобильных дорог общего пользования, находящихся в собственности субъектов Российской Федерации (более подробная информация в п. 2.5 Том 3)	-	-	Земли лесного фонда	
29	16:30:040302:174:3У1	1, 2, 3	16:30:040302:174	63	Раздел с сохранением исходного земельного участка в измененных границах	-	Защитные полосы лесов, расположенные вдоль железнодорожных путей общего пользования, федеральных автомобильных дорог общего пользования, автомобильных дорог	-	-	Земли лесного фонда	
						Изм.	Лист	№ докум.	Подп.	Дата	
						ПМТ-Т					Лист
											25

Инв. №	Подп. и дата	Взам.	Инв. №	Подп. и дата

							общего пользования, находящихся в собственности субъектов Российской Федерации (более подробная информация в п. 2.5 Том 3)				
30	16:30:040302:173:3Y1	1, 2, 3	16:30:040302:173	150	Раздел с сохранением исходного земельного участка в измененных границах	-	Защитные полосы лесов, расположенные вдоль железнодорожных путей общего пользования, федеральных автомобильных дорог общего пользования, находящихся в собственности субъектов Российской Федерации (более подробная информация в п. 2.5 Том 3)	-	-	Земли лесного фонда	
31	16:30:000000:1238:3Y1	1, 2, 3, 4, 5, 6, 7, 8, 9	16:30:000000:1238	2535	Образование из земель, находящихся в государственной собственности	-	Защитные полосы лесов, расположенные вдоль железнодорожных путей общего пользования, федеральных автомобильных дорог общего пользования, находящихся в собственности субъектов Российской Федерации (более подробная информация в п. 2.5 Том 3)	-	-	Земли лесного фонда	
						Изм.	Лист	№ докум.	Подп.	Дата	
						ПМТ-Т					Лист
											26

Инв. №	Подп. и дата	Взам.	Инв. №	Подп. и дата

32	16:53:030102:43:3Y1	1, 2, 3, 4, 5	16:53:030102:43	378	Раздел с сохранением исходного земельного участка в измененных границах	-	Защитные полосы лесов, расположенные вдоль железнодорожных путей общего пользования, федеральных автомобильных дорог общего пользования, находящихся в собственности субъектов Российской Федерации (более подробная информация в п. 2.5 Том 3)	-	-	Земли лесного фонда	
33	16:30:000000:1238:3Y2	1, 2, 3, 4, 5, 6, 7, 8, 9, 10, 11, 12, 13, 14, 15	16:30:000000:1238	2247	Образование из земель, находящихся в государственной собственности	-	Защитные полосы лесов, расположенные вдоль железнодорожных путей общего пользования, федеральных автомобильных дорог общего пользования, находящихся в собственности субъектов Российской Федерации (более подробная информация в п. 2.5 Том 3)	-	-	Земли лесного фонда	
34	16:30:011801:238:3Y1	1, 2, 3, 4, 5, 6, 7, 8	16:30:011801:238	261	Раздел с сохранением исходного земельного участка в измененных границах	-	Защитные полосы лесов, расположенные вдоль железнодорожных путей общего пользования, федеральных	-	-	Земли лесного фонда	
						Изм.	Лист	№ докум.	Подп.	Дата	
						ПМТ-Т					Лист
											27

Инв. №	Подп. и дата	Взам.	Инв. №	Подп. и дата	36	16:30:000000:1238:3УЗ	1, 2, 3, 4, 5, 6, 7, 8	16:30:000000:1238	607	Образование из земель, находящихся в государственной собственности	-	Защитные полосы лесов, расположенные вдоль железнодорожных путей общего пользования, федеральных автомобильных дорог общего пользования, автомобильных дорог общего пользования, находящихся в собственности субъектов Российской Федерации (более подробная информация в п. 2.5 Том 3)	-	-	Земли лесного фонда		
Инв. №	Подп. и дата	Взам.	Инв. №	Подп. и дата	35	16:53:030117:2:3У1	1, 2, 3, 4	16:53:030117:2	830	Раздел с сохранением исходного земельного участка в измененных границах	-	Защитные полосы лесов, расположенные вдоль железнодорожных путей общего пользования, федеральных автомобильных дорог общего пользования, автомобильных дорог общего пользования, находящихся в собственности субъектов Российской Федерации (более подробная информация в п. 2.5 Том 3)	-	-	Земли населённых пунктов		
Инв. №											Изм.	Лист	№ докум.	Подп.	Дата	ПМТ-Т	Лист
																	28

							Федерации (более подробная информация в п. 2.5 Том 3)			
37	16:30:011801:510:3У1	1, 2, 3, 4, 5, 6, 7	16:30:011801:510	11700	Раздел с сохранением исходного земельного участка в измененных границах	-	Защитные полосы лесов, расположенные вдоль железнодорожных путей общего пользования, федеральных автомобильных дорог общего пользования, автомобильных дорог общего пользования, находящихся в собственности субъектов Российской Федерации (более подробная информация в п. 2.5 Том 3)	-	-	Земли лесного фонда

Инв. №	Подп. и дата	Взам.	Инв. №	Подп. и дата

					ПМТ-Т	Лист
						29
Изм.	Лист	№ докум.	Подп.	Дата		

Образуемые земельные участки не относятся к территориям общего пользования, в связи с чем, сведения об отнесении (неотнесении) образуемых земельных участков к таким территориям отсутствуют.

Сведения о целевом назначении лесов, вид (виды) разрешенного использования лесного участка, количественные и качественные характеристики лесного участка, сведения о нахождении лесного участка в границах особо защитных участков лесов приведены в пункте 2.5.

Сведения о условных номерах образуемых земельных участков, кадастровые номера или иные ранее присвоенные государственные учетные номера существующих земельных участков, в отношении которых предполагаются их резервирование и (или) изъятие для государственных или муниципальных нужд, их адреса или описание местоположения, перечень и адреса расположенных на таких земельных участках объектов недвижимого имущества в Едином государственном реестре недвижимости не приводятся, так как изъятие земельных участков для государственных или муниципальных нужд не требуется.

Проектом не предусмотрено установление публичного сервитута, поэтому отсутствует перечень кадастровых номеров существующих земельных участков, на которых линейный объект может быть размещен на условиях сервитута, публичного сервитута, их адреса или описание местоположения, перечень и адреса расположенных на таких земельных участках объектов недвижимого имущества (при наличии сведений о них в Едином государственном реестре недвижимости).

2.2. Перечень координат характерных точек образуемых земельных участков

Перечень координат характерных точек образуемых земельных участков представлен в таблице 2.2.1. Система координат МСК-16 Зона 2.

Таблица 2.2.1

Перечень координат характерных точек образуемых земельных участков

Обозначение	Координаты		Площадь, кв.м
	X	Y	
16:53:030106:529:3У1			
1	455571,13	2293921,39	280
2	455571,13	2293941,34	
3	455557,13	2293941,14	
4	455557,13	2293921,06	
1	455571,13	2293921,39	
16:53:030105:55:3У1			
1	455764,02	2293840,87	3675
2	455737,49	2293846,56	
3	455673,75	2293846,56	
4	455610,64	2293846,56	
5	455571,13	2293879,12	
6	455571,13	2293921,39	
7	455557,13	2293921,06	
8	455557,13	2293872,51	
9	455605,62	2293832,56	
10	455673,75	2293832,56	

Инв. № подл.	Подп. и дата	Взам. Инв. №	Инв. № дубл.	Подп. и дата	2.2. Перечень координат характерных точек образуемых земельных участков																																																																																																			
					Перечень координат характерных точек образуемых земельных участков представлен в таблице 2.2.1. Система координат МСК-16 Зона 2.																																																																																																			
					Таблица 2.2.1																																																																																																			
					Перечень координат характерных точек образуемых земельных участков																																																																																																			
					<table><tr><th rowspan="2">Обозначение</th><th colspan="2">Координаты</th><th rowspan="2">Площадь, кв.м</th></tr><tr><th>X</th><th>Y</th></tr><tr><td colspan="4">16:53:030106:529:3У1</td><td colspan="2"></td></tr><tr><td>1</td><td>455571,13</td><td>2293921,39</td><td rowspan="5">280</td><td colspan="2"></td></tr><tr><td>2</td><td>455571,13</td><td>2293941,34</td><td colspan="2"></td></tr><tr><td>3</td><td>455557,13</td><td>2293941,14</td><td colspan="2"></td></tr><tr><td>4</td><td>455557,13</td><td>2293921,06</td><td colspan="2"></td></tr><tr><td>1</td><td>455571,13</td><td>2293921,39</td><td colspan="2"></td></tr><tr><td colspan="4">16:53:030105:55:3У1</td><td colspan="2"></td></tr><tr><td>1</td><td>455764,02</td><td>2293840,87</td><td rowspan="10">3675</td><td colspan="2"></td></tr><tr><td>2</td><td>455737,49</td><td>2293846,56</td><td colspan="2"></td></tr><tr><td>3</td><td>455673,75</td><td>2293846,56</td><td colspan="2"></td></tr><tr><td>4</td><td>455610,64</td><td>2293846,56</td><td colspan="2"></td></tr><tr><td>5</td><td>455571,13</td><td>2293879,12</td><td colspan="2"></td></tr><tr><td>6</td><td>455571,13</td><td>2293921,39</td><td colspan="2"></td></tr><tr><td>7</td><td>455557,13</td><td>2293921,06</td><td colspan="2"></td></tr><tr><td>8</td><td>455557,13</td><td>2293872,51</td><td colspan="2"></td></tr><tr><td>9</td><td>455605,62</td><td>2293832,56</td><td colspan="2"></td></tr><tr><td>10</td><td>455673,75</td><td>2293832,56</td><td colspan="2"></td></tr></table>					Обозначение	Координаты		Площадь, кв.м	X	Y	16:53:030106:529:3У1						1	455571,13	2293921,39	280			2	455571,13	2293941,34			3	455557,13	2293941,14			4	455557,13	2293921,06			1	455571,13	2293921,39			16:53:030105:55:3У1						1	455764,02	2293840,87	3675			2	455737,49	2293846,56			3	455673,75	2293846,56			4	455610,64	2293846,56			5	455571,13	2293879,12			6	455571,13	2293921,39			7	455557,13	2293921,06			8	455557,13	2293872,51			9	455605,62	2293832,56			10	455673,75	2293832,56		
Обозначение	Координаты		Площадь, кв.м																																																																																																					
	X	Y																																																																																																						
16:53:030106:529:3У1																																																																																																								
1	455571,13	2293921,39	280																																																																																																					
2	455571,13	2293941,34																																																																																																						
3	455557,13	2293941,14																																																																																																						
4	455557,13	2293921,06																																																																																																						
1	455571,13	2293921,39																																																																																																						
16:53:030105:55:3У1																																																																																																								
1	455764,02	2293840,87	3675																																																																																																					
2	455737,49	2293846,56																																																																																																						
3	455673,75	2293846,56																																																																																																						
4	455610,64	2293846,56																																																																																																						
5	455571,13	2293879,12																																																																																																						
6	455571,13	2293921,39																																																																																																						
7	455557,13	2293921,06																																																																																																						
8	455557,13	2293872,51																																																																																																						
9	455605,62	2293832,56																																																																																																						
10	455673,75	2293832,56																																																																																																						
					<table><tr><td></td><td></td><td></td><td></td><td></td><td rowspan="2">ПМТ-Т</td><td>Лист</td></tr><tr><td>Изм.</td><td>Лист</td><td>№ докум.</td><td>Подп.</td><td>Дата</td><td>30</td></tr></table>										ПМТ-Т	Лист	Изм.	Лист	№ докум.	Подп.	Дата	30																																																																																		
					ПМТ-Т	Лист																																																																																																		
Изм.	Лист	№ докум.	Подп.	Дата		30																																																																																																		

Инв. № подл.	Подп. и дата	Взам. Инв. №	Инв. № дубл.	Подп. и дата

Обозначение	Координаты		Площадь, кв.м
	X	Y	
11	455736,01	2293832,56	
12	455770,97	2293825,05	
1	455764,02	2293840,87	
16:53:030105:342:3У1			
1	456346,28	2293827,49	8138
2	456335,14	2293825,66	
3	455866,51	2293818,88	
4	455764,02	2293840,87	
5	455770,97	2293825,05	
6	455865,12	2293804,86	
7	456336,39	2293811,68	
8	456346,54	2293813,34	
1	456346,28	2293827,49	
16:53:030105:6:3У1			
1	456346,28	2293827,49	188
2	456359,52	2293829,67	
3	456359,82	2293815,53	
4	456346,54	2293813,34	
1	456346,28	2293827,49	
16:53:000000:3У1			
1	456389,92	2293834,66	428
2	456359,52	2293829,67	
3	456359,82	2293815,53	
4	456389,72	2293820,44	
5	456389,80	2293826,29	
1	456389,92	2293834,66	
16:53:030101:361:3У1			
1	456462,56	2293926,50	1695
2	456462,01	2293922,55	
3	456461,96	2293881,88	
4	456442,20	2293862,70	
5	456436,31	2293862,44	
6	456436,55	2293857,22	
7	456400,46	2293822,21	
8	456389,72	2293820,44	
9	456389,80	2293826,29	
10	456389,92	2293834,66	
11	456393,86	2293835,31	
12	456431,90	2293872,22	
13	456431,92	2293871,36	
14	456443,92	2293871,56	
15	456443,81	2293879,13	
16	456443,71	2293883,68	
17	456447,97	2293887,81	
18	456448,01	2293922,74	
1	456462,56	2293926,50	
16:53:030101:362:3У1			
1	456431,90	2293872,22	67
2	456438,93	2293879,04	

Изм.	Лист	№ докум.	Подп.	Дата	ПМТ-Т	Лист
						31

Инв. № подл.	Подп. и дата	Взам. Инв. №	Инв. № дубл.	Подп. и дата

Обозначение	Координаты		Площадь, кв.м
	X	Y	
3	456443,81	2293879,13	
4	456443,92	2293871,56	
5	456431,92	2293871,36	
1	456431,90	2293872,22	
16:53:030101:120:3Y1			
1	456509,79	2294411,70	8310
2	456470,92	2294399,68	
3	456477,40	2293985,70	
4	456454,98	2293974,07	
5	456451,48	2293948,64	
6	456466,03	2293951,66	
7	456467,86	2293964,98	
8	456491,54	2293977,26	
9	456485,08	2294389,41	
10	456524,99	2294401,74	
11	456523,36	2294571,05	
12	456516,63	2294568,76	
13	456516,62	2294567,65	
14	456516,01	2294411,71	
1	456509,79	2294411,70	
16:53:030101:14:3Y1			
1	456509,79	2294411,70	946
2	456510,89	2294412,03	
3	456509,43	2294562,94	
4	456516,62	2294567,65	
5	456516,01	2294411,71	
1	456509,79	2294411,70	
16:53:000000:3Y2			
1	456589,70	2294671,38	1973
2	456512,38	2294653,30	
3	456513,37	2294585,52	
4	456509,24	2294582,81	
5	456509,43	2294562,94	
6	456516,62	2294567,65	
7	456516,63	2294568,76	
8	456523,36	2294571,05	
9	456522,68	2294641,34	
10	456599,64	2294659,33	
1	456589,70	2294671,38	
16:53:030102:50:3Y1			
1	456512,38	2294653,30	274
2	456508,57	2294652,41	
3	456509,24	2294582,81	
4	456513,37	2294585,52	
1	456512,38	2294653,30	
16:53:030102:4086:3Y1			
1	456589,70	2294671,38	117
2	456595,71	2294672,79	
3	456597,92	2294674,42	

Инв. № подл.	Подп. и дата	Взам. Инв. №	Инв. № дубл.	Подп. и дата	ПМТ-Т				Лист
									32
Изм.	Лист	№ докум.	Подп.	Дата					

Инв. № подл.	Подп. и дата	Взам. Инв. №	Инв. № дубл.	Подп. и дата

Обозначение	Координаты		Площадь, кв.м
	X	Y	
4	456606,25	2294663,17	
5	456601,70	2294659,81	
6	456599,64	2294659,33	
1	456589,70	2294671,38	
16:30:040302:24:3Y1(1)			
1	456621,58	2294691,87	430
2	456597,92	2294674,42	
3	456606,25	2294663,17	
4	456632,22	2294682,32	
5	456625,39	2294688,23	
1	456621,58	2294691,87	
16:30:040302:24:3Y1(2)			
6	456931,16	2294936,81	59
7	456929,56	2294933,18	
8	456938,03	2294917,67	
9	456939,80	2294921,69	
6	456931,16	2294936,81	
16:30:040302:24:3Y1(3)			
10	456942,77	2294963,20	3401
11	456979,15	2295045,90	
12	456975,06	2295237,85	
13	456991,10	2295142,53	
14	456993,21	2295043,10	
15	456951,31	2294947,86	
10	456942,77	2294963,20	
16:30:000000:1595:3Y1			
1	456629,48	2294697,70	135
2	456621,58	2294691,87	
3	456625,39	2294688,23	
4	456632,22	2294682,32	
5	456639,74	2294687,87	
1	456629,48	2294697,70	
16:30:040302:165:3Y1			
1	456929,56	2294933,18	5925
2	456853,22	2294759,65	
3	456668,29	2294726,32	
4	456629,48	2294697,70	
5	456639,74	2294687,87	
6	456673,98	2294713,12	
7	456863,03	2294747,20	
8	456938,03	2294917,67	
1	456929,56	2294933,18	
16:30:040302:87:3Y1			
1	456942,77	2294963,20	402
2	456931,16	2294936,81	
3	456939,80	2294921,69	
4	456951,31	2294947,86	
1	456942,77	2294963,20	
16:30:000000:274 (16:30:040302:24):3Y1(1)			

Изм.	Лист	№ докум.	Подп.	Дата	ПМТ-Т	Лист
						33

Инв. № подл.	Подп. и дата	Взам. Инв. №	Инв. № дубл.	Подп. и дата

Обозначение	Координаты		Площадь, кв.м
	X	Y	
38	456406,72	2297395,71	
39	456400,01	2297385,52	
40	456384,90	2297467,43	
41	456385,64	2297476,02	
42	456381,81	2297533,70	
43	456383,84	2297537,49	
44	456387,78	2297471,73	
36	456403,24	2297445,19	
16:30:000000:274 (16:30:040302:27):3Y1(8)			
45	456253,39	2298057,58	4089
46	456422,15	2297968,01	
47	456451,63	2297858,56	
48	456440,21	2297866,06	
49	456434,39	2297868,76	
50	456410,21	2297958,50	
51	456243,96	2298046,74	
52	456251,10	2298054,35	
45	456253,39	2298057,58	
16:30:000000:3680:3Y1(1)			
1	456974,23	2295276,90	2681
2	456970,19	2295466,87	
3	456984,17	2295467,90	
4	456988,28	2295275,10	
5	456986,97	2295275,20	
1	456974,23	2295276,90	
16:30:000000:3680:3Y1(2)			
6	456963,68	2295772,89	724
7	456962,55	2295825,71	
8	456976,56	2295825,71	
9	456977,62	2295775,84	
10	456973,01	2295774,14	
6	456963,68	2295772,89	
16:30:000000:3680:3Y1(3)			
11	456957,23	2296075,71	5230
12	456951,52	2296343,99	
13	456918,23	2296443,67	
14	456932,88	2296444,02	
15	456965,47	2296346,42	
16	456971,23	2296075,71	
11	456957,23	2296075,71	
16:30:000000:3680:3Y1(4)			
17	456875,28	2296572,29	4107
18	456782,22	2296850,95	
19	456794,81	2296857,43	
20	456887,66	2296579,41	
17	456875,28	2296572,29	
16:30:000000:3680:3Y1(5)			
21	456769,56	2296888,85	778
22	456760,75	2296915,23	

Инв. № подл.	Подп. и дата	Взам. Инв. №	Инв. № дубл.	Подп. и дата	ПМТ-Т				Лист
									35
Изм.	Лист	№ докум.	Подп.	Дата					

Обозначение	Координаты		Площадь, кв.м
	X	Y	
23	456755,94	2296973,83	
24	456782,34	2296894,78	
25	456774,64	2296891,20	
21	456769,56	2296888,85	
16:30:040302:3Y1(1)			
1	456760,56	2296915,79	6
2	456760,75	2296915,23	
3	456755,94	2296973,83	
4	456755,85	2296974,09	
1	456760,56	2296915,79	
16:30:040302:3Y1(2)			
5	456402,63	2297371,32	60
6	456406,74	2297377,57	
7	456402,47	2297389,25	
8	456400,01	2297385,52	
5	456402,63	2297371,32	
16:30:040302:76:3Y1			
1	456760,56	2296915,79	1728
2	456712,13	2297060,81	
3	456726,11	2297063,16	
4	456755,85	2296974,09	
1	456760,56	2296915,79	
16:30:040302:163:3Y1			
1	456413,75	2297388,20	145
2	456410,99	2297403,16	
3	456406,72	2297395,71	
4	456402,54	2297389,36	
5	456402,47	2297389,25	
6	456406,74	2297377,57	
1	456413,75	2297388,20	
16:30:040302:78:3Y1			
1	456451,63	2297858,56	5666
2	456491,81	2297709,42	
3	456389,67	2297518,72	
4	456403,24	2297445,19	
5	456387,78	2297471,73	
6	456383,84	2297537,49	
7	456476,85	2297711,13	
8	456434,39	2297868,76	
9	456440,21	2297866,06	
1	456451,63	2297858,56	
16:30:040302:176:3Y1			
1	456384,90	2297467,43	282
2	456375,02	2297521,01	
3	456381,81	2297533,70	
4	456385,64	2297476,02	
1	456384,90	2297467,43	
16:30:000000:864:3Y1			

Инв. № подл.	Подп. и дата	Взам. Инв. №	Инв. № дубл.	Подп. и дата

Изм.	Лист	№ докум.	Подп.	Дата

ПМТ-Т

Лист

36

Инв. № подл.	Подп. и дата	Взам. Инв. №	Инв. № дубл.	Подп. и дата

Обозначение	Координаты		Площадь, кв.м
	X	Y	
1	456239,59	2298049,06	76
2	456243,96	2298046,74	
3	456251,10	2298054,35	
4	456253,39	2298057,58	
5	456248,50	2298060,17	
1	456239,59	2298049,06	
16:30:000000:864:3Y2			
1	456036,54	2298276,83	12899
2	456036,55	2298276,81	
3	456117,95	2298114,43	
4	456130,69	2298106,86	
5	456239,59	2298049,06	
6	456248,50	2298060,17	
7	456128,18	2298124,04	
8	456042,45	2298295,01	
9	455812,71	2298753,14	
10	455670,17	2298762,62	
11	455677,17	2298748,13	
12	455686,15	2298747,53	
13	455685,64	2298748,61	
14	455734,75	2298745,34	
15	455742,55	2298755,99	
16	455761,65	2298743,58	
17	455788,76	2298741,78	
18	455796,10	2298740,22	
19	455803,79	2298739,71	
20	455807,99	2298731,34	
21	455808,90	2298730,33	
22	455810,78	2298727,16	
23	455820,83	2298707,11	
24	455826,60	2298695,60	
25	455839,39	2298685,12	
26	455834,92	2298679,01	
1	456036,54	2298276,83	
16:30:040302:174:3Y1			
1	455834,92	2298679,01	63
2	455826,60	2298695,60	
3	455839,39	2298685,12	
1	455834,92	2298679,01	
16:30:040302:173:3Y1			
1	455734,75	2298745,34	150
2	455761,65	2298743,58	
3	455742,55	2298755,99	
1	455734,75	2298745,34	
16:30:000000:1238:3Y1			
1	455677,17	2298748,13	2535
2	455670,17	2298762,62	
3	455487,44	2298774,77	
4	455493,44	2298761,38	

Изм.	Лист	№ докум.	Подп.	Дата	ПМТ-Т	Лист
						37

Инв. № подл.	Подп. и дата	Взам. Инв. №	Инв. № дубл.	Подп. и дата

Обозначение	Координаты		Площадь, кв.м
	X	Y	
5	455520,77	2298759,57	
6	455521,25	2298758,50	
7	455591,90	2298753,80	
8	455596,06	2298754,57	
9	455596,58	2298753,49	
1	455677,17	2298748,13	
16:53:030102:43:3У1			
1	455467,17	2298762,09	378
2	455493,91	2298760,31	
3	455487,44	2298774,77	
4	455460,12	2298776,59	
5	455463,92	2298769,01	
1	455467,17	2298762,09	
16:30:000000:1238:3У2(1)			
1	455466,67	2298763,16	363
2	455463,92	2298769,01	
3	455460,12	2298776,59	
4	455435,82	2298778,20	
5	455435,22	2298765,25	
6	455466,67	2298763,16	
1	455466,67	2298763,16	
16:30:000000:1238:3У2(2)			
6	455284,00	2298758,25	1884
7	455338,91	2298784,64	
8	455421,30	2298779,17	
9	455420,44	2298766,23	
10	455398,04	2298767,72	
11	455376,52	2298769,15	
12	455352,38	2298770,75	
13	455347,72	2298770,03	
14	455341,65	2298770,43	
15	455290,09	2298745,65	
6	455284,00	2298758,25	
16:30:011801:238:3У1			
1	455467,16	2298762,09	261
2	455398,56	2298766,65	
3	455398,04	2298767,72	
4	455420,44	2298766,23	
5	455421,30	2298779,17	
6	455435,82	2298778,20	
7	455435,22	2298765,25	
8	455466,66	2298763,16	
1	455467,16	2298762,09	
16:53:030117:2:3У1			
1	455284,00	2298758,25	830
2	455230,57	2298732,58	
3	455236,64	2298719,96	
4	455290,09	2298745,65	
1	455284,00	2298758,25	

Инв. № подл.	Подп. и дата	Взам. Инв. №	Инв. № дубл.	Подп. и дата	ПМТ-Т				Лист
									38
Изм.	Лист	№ докум.	Подп.	Дата					

Обозначение	Координаты		Площадь, кв.м
	X	Y	
16:30:000000:1238:3У3			
1	455214,95	2298752,61	607
2	455225,01	2298732,46	
3	455229,17	2298731,91	
4	455230,57	2298732,58	
5	455236,64	2298719,96	
6	455231,47	2298717,48	
7	455215,80	2298719,57	
8	455199,31	2298752,59	
1	455214,95	2298752,61	
16:30:011801:510:3У1			
1	455214,95	2298752,61	11700
2	454854,70	2299474,06	
3	454847,92	2299476,38	
4	454814,23	2299460,10	
5	454820,30	2299447,55	
6	454846,09	2299459,96	
7	455199,31	2298752,59	
1	455214,95	2298752,61	

2.3. Сведения о границах территории, применительно к которой осуществляется подготовка проекта межевания, содержащие перечень координат характерных точек таких границ в системе координат, используемой для ведения Единого государственного реестра недвижимости

По Градостроительному Кодексу Российской Федерации подготовка проекта межевания территории осуществляется применительно к территории, расположенной в границах одного или нескольких смежных элементов планировочной структуры, границах определенной правилами землепользования и застройки территориальной зоны и (или) границах установленной схемой территориального планирования муниципального района, генеральным планом поселения, городского округа функциональной зоны, территории, в отношении которой предусматривается осуществление деятельности по ее комплексному и устойчивому развитию.

Проект межевания территории, предусматривающий размещение одного или нескольких линейных объектов, разрабатывается по внешним границам земельных участков, подлежащих образованию, изменению в связи со строительством и (или) реконструкцией этих линейных объектов.

Проект межевания территории разрабатывается в отношении установленной проектом планировки территории зоны планируемого размещения линейного объекта.

Сведения о границах территории проекта межевания, содержащие перечень координат характерных точек таких границ в системе МСК-16 Зона 2 приведены в Таблице 2.3.1.

Инв. № подл.	Подп. и дата	Взам. Инв. №	Инв. № дубл.	Подп. и дата	<div>ПМТ-Т</div>	Лист
Изм.	Лист	№ докум.	Подп.	Дата		39

Таблица 2.3.1

Координаты характерных точек границ территории проекта межевания

№ п/п	Координаты, МСК-16	
	X	Y
1	456462,56	2293926,5
2	456462,01	2293922,55
3	456461,96	2293881,88
4	456442,2	2293862,7
5	456436,31	2293862,44
6	456436,55	2293857,22
7	456400,46	2293822,21
8	456336,39	2293811,68
9	455865,12	2293804,86
10	455736,01	2293832,56
11	455673,75	2293832,56
12	455605,62	2293832,56
13	455557,13	2293872,51
14	455557,13	2293941,14
15	455571,13	2293941,34
16	455571,13	2293941,34
17	455571,13	2293879,12
18	455610,64	2293846,56
19	455673,75	2293846,56
20	455737,49	2293846,56
21	455866,51	2293818,88
22	456335,14	2293825,66
23	456393,86	2293835,31
24	456438,93	2293879,04
25	456443,81	2293879,13
26	456443,71	2293883,68
27	456447,97	2293887,81
28	456448,01	2293922,74
1	456462,56	2293926,5
29	456466,03	2293951,66
30	456451,48	2293948,64
31	456454,98	2293974,07
32	456477,4	2293985,7
33	456470,92	2294399,68
34	456510,89	2294412,03
35	456508,57	2294652,41
36	456595,71	2294672,79
37	456668,29	2294726,32
38	456853,22	2294759,65
39	456979,15	2295045,9
40	456951,52	2296343,99
41	456681,11	2297153,71

Инв. № подл.	Подп. и дата	Взам. Инв. №	Инв. № дубл.	Подп. и дата

Изм.	Лист	№ докум.	Подп.	Дата
------	------	----------	-------	------

ПМТ-Т

Лист

40

Инв. № подл.	Подп. и дата	Взам. Инв. №	Инв. № дубл.	Подп. и дата

№ п/п	Координаты, МСК-16	
	X	Y
42	456611,68	2297150,86
43	456492,57	2297191,15
44	456421,63	2297268,3
45	456375,02	2297521,01
46	456476,85	2297711,13
47	456410,21	2297958,5
48	456117,67	2298113,77
49	455803,79	2298739,71
50	455341,65	2298770,43
51	455231,47	2298717,48
52	455215,8	2298719,57
53	454846,09	2299459,96
54	454820,3	2299447,55
55	454814,23	2299460,1
56	454847,92	2299476,38
57	454854,7	2299474,06
58	455225,01	2298732,46
59	455229,17	2298731,91
60	455338,91	2298784,64
61	455812,71	2298753,14
62	456128,18	2298124,04
63	456422,15	2297968,01
64	456491,81	2297709,42
65	456389,67	2297518,72
66	456434,67	2297274,81
67	456500,45	2297203,26
68	456613,7	2297164,96
69	456691,05	2297168,13
70	456965,47	2296346,42
71	456993,21	2295043,1
72	456863,03	2294747,2
73	456673,98	2294713,12
74	456601,7	2294659,81
75	456522,68	2294641,34
76	456524,99	2294401,74
77	456485,08	2294389,41
78	456491,54	2293977,26
79	456467,86	2293964,98
29	456466,03	2293951,66

Изм.	Лист	№ докум.	Подп.	Дата	ПМТ-Т	Лист
						41

2.4. Вид разрешенного использования образуемых земельных участков, предназначенных для размещения линейных объектов и объектов капитального строительства, проектируемых в составе линейного объекта, а также существующих земельных участков, занятых линейными объектами и объектами капитального строительства, входящими в состав линейных объектов, в соответствии с проектом планировки территории

Согласно статье 7 Земельного Кодекса Российской Федерации, виды разрешенного использования земельных участков определяются в соответствии с классификатором, утвержденным федеральным органом исполнительной власти, осуществляющим функции по выработке государственной политики и нормативно-правовому регулированию в сфере земельных отношений и Лесным кодексом Российской Федерации.

На земельные участки устанавливаются виды разрешенного использования согласно приказу Федеральной службы государственной регистрации, кадастра и картографии от 10.11.2020 № П/0412 "Об утверждении классификатора видов разрешенного использования земельных участков" и статьи 25 Лесного кодекса Российской Федерации.

Виды разрешенного использования земельных участков, занятых линейным объектом приведены в таблице 2.4.1.

Инв. № подл.	Подп. и дата	Взам. Инв. №	Инв. № дубл.	Подп. и дата						
Изм.	Лист	№ докум.	Подп.	Дата	ПМТ-Т					Лист
										42

Таблица 2.4.1

Виды разрешенного использования земельных участков

№ п/п	Условный номер образуемого участка	Кадастровый номер исходного земельного участка	Вид разрешенного использования по Единому государственному реестру недвижимости	Вид разрешенного использования образуемого земельного участка
1	16:53:030106:529:3У1	16:53:030106:529	Промышленные и коммунально-складские предприятия I-II класса опасности, требующие большегрузного или железнодорожного транспорта	3.1. Коммунальное обслуживание
2	16:53:030105:55:3У1	16:53:030105:55	Санитарно-охранная зона линий электропередач	3.1. Коммунальное обслуживание
3	16:53:030105:342:3У1	16:53:030105:342	Промышленные и коммунально-складские предприятия I-II класса опасности, требующие большегрузного или железнодорожного транспорта	3.1. Коммунальное обслуживание
4	16:53:030105:6:3У1	16:53:030105:6	для эксплуатации трамвайных путей	3.1. Коммунальное обслуживание
5	16:53:000000:3У1	16:53:000000	Нет данных	3.1. Коммунальное обслуживание
6	16:53:030101:361:3У1	16:53:030101:361	санитарно-охранная зона линий электропередач	3.1. Коммунальное обслуживание
7	16:53:030101:362:3У1	16:53:030101:362	санитарно-охранная зона линий электропередач	3.1. Коммунальное обслуживание
8	16:53:030101:120:3У1	16:53:030101:120	для эксплуатации нефтехимического производства	3.1. Коммунальное обслуживание
9	16:53:030101:14:3У1	16:53:030101:14	Тепловод ТЭЦ-шинный завод	3.1. Коммунальное обслуживание
10	16:53:000000:3У2	16:53:000000	Нет данных	3.1. Коммунальное обслуживание
11	16:53:030102:50:3У1	16:53:030102:50	земли теплопроводов	3.1. Коммунальное обслуживание
12	16:53:030102:4086:3У1	16:53:030102:4086	Коммунальное обслуживание	3.1. Коммунальное обслуживание
13	16:30:040302:24:3У1	16:30:040302:24	Для сельскохозяйственного производства	3.1. Коммунальное обслуживание
14	16:30:000000:1595:3У1	16:30:000000:1595	Для сельскохозяйственного производства	3.1. Коммунальное обслуживание
15	16:30:040302:165:3У1	16:30:040302:165	для сельскохозяйственного использования	3.1. Коммунальное обслуживание
16	16:30:040302:87:3У1	16:30:040302:87	для размещения приемо-сдаточного пункта на Нижнекамском нефтеперерабатывающем заводе	3.1. Коммунальное обслуживание
17	16:30:000000:274:3У1	16:30:000000:274 (16:30:040302:24, 16:30:040302:27)	Для сельскохозяйственного производства	3.1. Коммунальное обслуживание
18	16:30:000000:3680:3У1	16:30:000000:3680	Для сельскохозяйственного производства	3.1. Коммунальное обслуживание
19	16:30:040302:3У1	16:30:040302	Нет данных	3.1. Коммунальное обслуживание
20	16:30:040302:76:3У1	16:30:040302:76	Запас	3.1. Коммунальное обслуживание
21	16:30:040302:163:3У1	16:30:040302:163	сельскохозяйственное использование	3.1. Коммунальное обслуживание
22	16:30:040302:78:3У1	16:30:040302:78	Запас	3.1. Коммунальное обслуживание
23	16:30:040302:176:3У1	16:30:040302:176	заготовка древесины, заготовка пищевых лесных ресурсов и сбор лекарственных растений, заготовка и	заготовка древесины, заготовка пищевых лесных ресурсов и сбор лекарственных

					ПМТ-Т	Лист
						43
Изм.	Лист	№ докум.	Подп.	Дата		

Инв. №	Подп. и дата
Взам.	Инв. №
Подп. и дата	Подп. и дата

№ п/п	Условный номер образуемого участка	Кадастровый номер исходного земельного участка	Вид разрешенного использования по Единому государственному реестру недвижимости	Вид разрешенного использования образуемого земельного участка
			сбор недревесных ресурсов, ведение охотничьего хозяйства, осуществление научно- исследовательской деятельности, выполнение работ по геологическому изучению недр, строительство и эксплуатация водохранилищ, строительство и реконструкция линии электропередач, осуществление религиозной деятельности	растений, заготовка и сбор недревесных ресурсов, ведение охотничьего хозяйства, осуществление научно- исследовательской деятельности, выполнение работ по геологическому изучению недр, строительство и эксплуатация водохранилищ, строительство и реконструкция линии электропередач, осуществление религиозной деятельности
24	16:30:000000:864:3У1	16:30:000000:864	заготовка древесины, заготовка пищевых лесных ресурсов и сбор лекарственных растений, заготовка и сбор недревесных ресурсов, ведение охотничьего хозяйства, осуществление научно- исследовательской деятельности, выполнение работ по геологическому изучению недр, строительство и эксплуатация водохранилищ, строительство и реконструкция линии электропередач, осуществление религиозной деятельности	заготовка древесины, заготовка пищевых лесных ресурсов и сбор лекарственных растений, заготовка и сбор недревесных ресурсов, ведение охотничьего хозяйства, осуществление научно- исследовательской деятельности, выполнение работ по геологическому изучению недр, строительство и эксплуатация водохранилищ, строительство и реконструкция линии электропередач, осуществление религиозной деятельности
25	16:30:000000:864:3У2	16:30:000000:864	заготовка древесины, заготовка пищевых лесных ресурсов и сбор лекарственных растений, заготовка и сбор недревесных ресурсов, ведение охотничьего хозяйства, осуществление научно- исследовательской деятельности, выполнение работ по геологическому изучению недр, строительство и эксплуатация водохранилищ, строительство и реконструкция линии электропередач, осуществление религиозной деятельности	заготовка древесины, заготовка пищевых лесных ресурсов и сбор лекарственных растений, заготовка и сбор недревесных ресурсов, ведение охотничьего хозяйства, осуществление научно- исследовательской деятельности, выполнение работ по геологическому изучению недр, строительство и эксплуатация водохранилищ, строительство и реконструкция линии электропередач, осуществление религиозной деятельности
26	16:30:040302:174:3У1	16:30:040302:174	заготовка древесины, заготовка пищевых лесных ресурсов и сбор лекарственных растений, заготовка и сбор недревесных ресурсов, ведение охотничьего хозяйства, осуществление научно- исследовательской деятельности, выполнение работ по геологическому изучению недр, строительство и эксплуатация	заготовка древесины, заготовка пищевых лесных ресурсов и сбор лекарственных растений, заготовка и сбор недревесных ресурсов, ведение охотничьего хозяйства, осуществление научно- исследовательской деятельности, выполнение работ по
<div> <div> <div>Инв. №</div> <div>Подп. и дата</div> </div> <div> <div>Взам.</div> <div>Инв. №</div> </div> <div> <div>Подп. и дата</div> <div>Подп. и дата</div> </div> </div> <div> <div>Изм.</div> <div>Лист</div> <div>№ докум.</div> <div>Подп.</div> <div>Дата</div> </div> <div> <div>ПМТ-Т</div> <div>Лист</div> <div>44</div> </div>				

Инва. №	Подп. и дата
Взам.	Инва. №
Подп. и дата	Подп. и дата

№ п/п	Условный номер образуемого участка	Кадастровый номер исходного земельного участка	Вид разрешенного использования по Единому государственному реестру недвижимости	Вид разрешенного использования образуемого земельного участка
			водохранилищ, строительство и реконструкция линии электропередач, осуществление религиозной деятельности	геологическому изучению недр, строительство и эксплуатация водохранилищ, строительство и реконструкция линии электропередач, осуществление религиозной деятельности
27	16:30:040302:173:3У1	16:30:040302:173	заготовка древесины, заготовка пищевых лесных ресурсов и сбор лекарственных растений, заготовка и сбор недревесных ресурсов, ведение охотничьего хозяйства, осуществление научно- исследовательской деятельности, выполнение работ по геологическому изучению недр, строительство и эксплуатация водохранилищ, строительство и реконструкция линии электропередач, осуществление религиозной деятельности	заготовка древесины, заготовка пищевых лесных ресурсов и сбор лекарственных растений, заготовка и сбор недревесных ресурсов, ведение охотничьего хозяйства, осуществление научно- исследовательской деятельности, выполнение работ по геологическому изучению недр, строительство и эксплуатация водохранилищ, строительство и реконструкция линии электропередач, осуществление религиозной деятельности
28	16:30:000000:1238:3У1	16:30:000000:1238	заготовка древесины, заготовка пищевых лесных ресурсов и сбор лекарственных растений, заготовка и сбор недревесных ресурсов, ведение охотничьего хозяйства, осуществление научно- исследовательской деятельности, выполнение работ по геологическому изучению недр, строительство и эксплуатация водохранилищ, строительство и реконструкция линии электропередач, осуществление религиозной деятельности	заготовка древесины, заготовка пищевых лесных ресурсов и сбор лекарственных растений, заготовка и сбор недревесных ресурсов, ведение охотничьего хозяйства, осуществление научно- исследовательской деятельности, выполнение работ по геологическому изучению недр, строительство и эксплуатация водохранилищ, строительство и реконструкция линии электропередач, осуществление религиозной деятельности
29	16:53:030102:43:3У1	16:53:030102:43	Для размещения автомобильной дороги "Наб. Челны-Заинск-Альметьевск-Нижекамск"	3.1. Коммунальное обслуживание
30	16:30:000000:1238:3У2	16:30:000000:1238	заготовка древесины, заготовка пищевых лесных ресурсов и сбор лекарственных растений, заготовка и сбор недревесных ресурсов, ведение охотничьего хозяйства, осуществление научно- исследовательской деятельности, выполнение работ по геологическому изучению недр, строительство и эксплуатация водохранилищ, строительство и реконструкция линии электропередач, осуществление религиозной	заготовка древесины, заготовка пищевых лесных ресурсов и сбор лекарственных растений, заготовка и сбор недревесных ресурсов, ведение охотничьего хозяйства, осуществление научно- исследовательской деятельности, выполнение работ по геологическому изучению недр, строительство и эксплуатация водохранилищ, строительство
<div> <div>Инва. №</div> <div>Подп. и дата</div> <div>Взам.</div> <div>Инва. №</div> <div>Подп. и дата</div> </div> <div> <div>Изм.</div> <div>Лист</div> <div>№ докум.</div> <div>Подп.</div> <div>Дата</div> </div> <div> <div>ПМТ-Т</div> <div>Лист</div> <div>45</div> </div>				

Инв. №	Подп. и дата	Взам.	Инв. №	Подп. и дата

№ п/п	Условный номер образуемого участка	Кадастровый номер исходного земельного участка	Вид разрешенного использования по Единому государственному реестру недвижимости	Вид разрешенного использования образуемого земельного участка
			деятельности	и реконструкция линии электропередач, осуществление религиозной деятельности
31	16:30:011801:238:3У1	16:30:011801:238	заготовка древесины, заготовка пищевых лесных ресурсов и сбор лекарственных растений, заготовка и сбор недревесных ресурсов, ведение охотничьего хозяйства, осуществление научно- исследовательской деятельности, выполнение работ по геологическому изучению недр, строительство и эксплуатация водохранилищ, строительство и реконструкция линии электропередач, осуществление религиозной деятельности	заготовка древесины, заготовка пищевых лесных ресурсов и сбор лекарственных растений, заготовка и сбор недревесных ресурсов, ведение охотничьего хозяйства, осуществление научно- исследовательской деятельности, выполнение работ по геологическому изучению недр, строительство и эксплуатация водохранилищ, строительство и реконструкция линии электропередач, осуществление религиозной деятельности
32	16:53:030117:2:3У1	16:53:030117:2	для эксплуатации железной дороги	3.1. Коммунальное обслуживание
33	16:30:000000:1238:3У3	16:30:000000:1238	заготовка древесины, заготовка пищевых лесных ресурсов и сбор лекарственных растений, заготовка и сбор недревесных ресурсов, ведение охотничьего хозяйства, осуществление научно- исследовательской деятельности, выполнение работ по геологическому изучению недр, строительство и эксплуатация водохранилищ, строительство и реконструкция линии электропередач, осуществление религиозной деятельности	заготовка древесины, заготовка пищевых лесных ресурсов и сбор лекарственных растений, заготовка и сбор недревесных ресурсов, ведение охотничьего хозяйства, осуществление научно- исследовательской деятельности, выполнение работ по геологическому изучению недр, строительство и эксплуатация водохранилищ, строительство и реконструкция линии электропередач, осуществление религиозной деятельности
34	16:30:011801:510:3У1	16:30:011801:510	строительство, реконструкция, эксплуатация линейных объектов	строительство, реконструкция, эксплуатация линейных объектов

Изм.	Лист	№ докум.	Подп.	Дата

ПМТ-Т

46

Лист

2.5. Целевое назначение лесов, вид (виды) разрешенного использования лесного участка, количественные и качественные характеристики лесного участка, сведения о нахождении лесного участка в границах особо защитных участков лесов (в случае, если подготовка проекта межевания территории осуществляется в целях определения местоположения границ образуемых и (или) изменяемых лесных участков)

Проект межевания предусматривает образование десяти лесных участков для размещения электрического кабеля, расположенных на территории Нижнекамского лесничества, Биклянского участкового лесничества.

Целевое назначение лесов, виды разрешенного использования и иные характеристики лесных участков указаны в Таблице 2.5.1.

В соответствии с приказом Федерального агентства лесного хозяйства от 17.10.2008 № 320 «Об определении количества лесничеств на территории Республики Татарстан и установлении их границ» об определении количества лесничеств (лесопарков) установления их границ на территории Республики Татарстан Биклянское участковое лесничество входит в состав Нижнекамского лесничества.

На момент проектирования лесных участков, на территории Нижнекамского лесничества распространяется действие лесохозяйственного регламента, утвержденного приказом Министерства лесного хозяйства Республики Татарстан от 28.02.2019 № 134-осн "Об утверждении лесохозяйственного регламента Нижнекамского лесничества".

Леса на территории Республики Татарстан в соответствии со статьей 8 Федерального закона от 04.12.2006 № 201-ФЗ «О введении в действие Лесного кодекса Российской Федерации» отнесены к защитным и эксплуатационным лесам, что отражено в Лесном плане территории Республики Татарстан, утвержденном указом Президента Республики Татарстан от 24.12.2018 № УП-880 «Об утверждении Лесного плана Республики Татарстан» и лесохозяйственным регламентом Нижнекамского лесничества.

Согласно указанным документам лесного планирования квартал 42 выдела 1, 2, квартал 43 выдела 8, 16, 17, 18, 22, 24, 28, 32, 36, 37, 38, 39, квартал 54 выдела 1, 3, 7, 8, квартал 114 выдела 16, 19, 21 Биклянского участкового лесничества, в котором расположены проектируемые лесные участки, относятся к лесам, выполняющие функции защиты природных и иных объектов (леса, расположенные в пустынных, полупустынных, лесостепных зонах, степях, горах и защитные полосы лесов, расположенные вдоль железнодорожных путей общего пользования, федеральных автомобильных дорог общего пользования, автомобильных дорог общего пользования, находящихся в собственности субъектов Российской Федерации).

Количественные и качественные характеристики лесных участков приведены в пункте 2.5.1.

Инв. № подл.	Подп. и дата	Взам. Инв. №	Инв. № дубл.	Подп. и дата	ПМТ-Т					Лист
Изм.	Лист	№ докум.	Подп.	Дата						47

Таблица 2.5.1

Целевое назначение лесов, виды разрешенного использования и иные характеристики лесных участков

№ п/п	Условный номер образуемого земельного участка	Кадастровый номер исходного земельного участка	Площадь образуемого земельного участка, кв.м.	Лесничество, участковое лесничество	Квартал	Выдел	Целевое назначение лесов	Вид разрешенного использования лесного участка
1	16:30:040302:176:3У1	16:30:040302:176	282	Нижнекамское лесничество, Бикляное участковое лесничество	114	16	Леса, расположенные в пустынных, полупустынных, лесостепных зонах, степях, горах	Заготовка древесины, заготовка пищевых лесных ресурсов и сбор лекарственных растений, заготовка и сбор недревесных ресурсов, ведение охотничьего хозяйства, осуществление научно-исследовательской деятельности, выполнение работ по геологическому изучению недр, строительство и эксплуатация водохранилищ, строительство и реконструкция линии электропередач, осуществление религиозной деятельности
2	16:30:000000:864:3У1	16:30:000000:864	76	Нижнекамское лесничество, Бикляное участковое лесничество	114	19	Леса, расположенные в пустынных, полупустынных, лесостепных зонах, степях, горах	Заготовка древесины, заготовка пищевых лесных ресурсов и сбор лекарственных растений, заготовка и сбор недревесных ресурсов, ведение охотничьего хозяйства, осуществление научно-исследовательской деятельности, выполнение работ по геологическому изучению недр, строительство и эксплуатация водохранилищ, строительство и реконструкция линии электропередач, осуществление религиозной деятельности
3	16:30:000000:864:3У2	16:30:000000:864	12899	Нижнекамское лесничество, Бикляное участковое лесничество	42	1 2	Защитные полосы лесов, расположенные вдоль железнодорожных путей общего пользования, федеральных автомобильных дорог общего пользования, автомобильных дорог общего пользования, находящихся в собственности субъектов Российской Федерации	Заготовка древесины, заготовка пищевых лесных ресурсов и сбор лекарственных растений, заготовка и сбор недревесных ресурсов, ведение охотничьего хозяйства, осуществление научно-исследовательской деятельности, выполнение работ по геологическому изучению недр, строительство и эксплуатация водохранилищ, строительство и реконструкция линии электропередач, осуществление религиозной деятельности
					43	8 16 17 18 22		
					114	19 21		

Инв. №	Подп. и дата	Взам.	Инв. №	Подп. и дата

№ п/п	Условный номер образуемого земельного участка	Кадастровый номер исходного земельного участка	Площадь образуемого земельного участка, кв.м.	Лесничество, участковое лесничество	Квартал	Выдел	Целевое назначение лесов	Вид разрешенного использования лесного участка
4	16:30:040302:174:ЗУ1	16:30:040302:174	63	Нижекамское лесничество, Бикляное участковое лесничество	43	16	Защитные полосы лесов, расположенные вдоль железнодорожных путей общего пользования, федеральных автомобильных дорог общего пользования, автомобильных дорог общего пользования, находящихся в собственности субъектов Российской Федерации	Заготовка древесины, заготовка пищевых лесных ресурсов и сбор лекарственных растений, заготовка и сбор недревесных ресурсов, ведение охотничьего хозяйства, осуществление научно-исследовательской деятельности, выполнение работ по геологическому изучению недр, строительство и эксплуатация водохранилищ, строительство и реконструкция линии электропередач, осуществление религиозной деятельности
5	16:30:040302:173:ЗУ1	16:30:040302:173	150	Нижекамское лесничество, Бикляное участковое лесничество	43	18	Защитные полосы лесов, расположенные вдоль железнодорожных путей общего пользования, федеральных автомобильных дорог общего пользования, автомобильных дорог общего пользования, находящихся в собственности субъектов Российской Федерации	Заготовка древесины, заготовка пищевых лесных ресурсов и сбор лекарственных растений, заготовка и сбор недревесных ресурсов, ведение охотничьего хозяйства, осуществление научно-исследовательской деятельности, выполнение работ по геологическому изучению недр, строительство и эксплуатация водохранилищ, строительство и реконструкция линии электропередач, осуществление религиозной деятельности
6	16:30:000000:1238:ЗУ1	16:30:000000:1238	2535	Нижекамское лесничество, Бикляное участковое лесничество	43	22 24 39	Защитные полосы лесов, расположенные вдоль железнодорожных путей общего пользования, федеральных автомобильных дорог общего пользования, автомобильных дорог общего пользования, находящихся в собственности субъектов Российской Федерации	Заготовка древесины, заготовка пищевых лесных ресурсов и сбор лекарственных растений, заготовка и сбор недревесных ресурсов, ведение охотничьего хозяйства, осуществление научно-исследовательской деятельности, выполнение работ по геологическому изучению недр, строительство и эксплуатация водохранилищ, строительство и реконструкция линии электропередач, осуществление религиозной деятельности

Изм.	Лист	№ докум.	Подп.	Дата

ПМТ-Г

Лист

49

Инв. №	Подп. и дата	Взам.	Инв. №	Подп. и дата

№ п/п	Условный номер образуемого земельного участка	Кадастровый номер исходного земельного участка	Площадь образуемого земельного участка, кв.м.	Лесничество, участковое лесничество	Квартал	Выдел	Целевое назначение лесов	Вид разрешенного использования лесного участка																					
7	16:30:000000:1238:3У2	16:30:000000:1238	2247	Нижнекамское лесничество, Биклянское участковое лесничество	43	28 32	Защитные полосы лесов, расположенные вдоль железнодорожных путей общего пользования, федеральных автомобильных дорог общего пользования, автомобильных дорог общего пользования, находящихся в собственности субъектов Российской Федерации	Заготовка древесины, заготовка пищевых лесных ресурсов и сбор лекарственных растений, ведение сельского хозяйства, строительство и эксплуатация водохранилищ и иных искусственных водных объектов а также гидротехнических сооружений и специализированных портов, строительство линий электропередачи, связи, дорог, трубопроводов и др. линейных объектов, осуществление религиозной деятельности, осуществление научно-исследовательской деятельности, ведение охотничьего хозяйства, выполнение работ по геологическому изучению недр, разработка месторождений полезных ископаемых, заготовка и сбор недревесных ресурсов, выращивание лесных плантаций, переработка древесины и иных природных ресурсов, выращивание лесных плодово-ягодных растений																					
8	16:30:011801:238:3У1	16:30:011801:238	261	Нижнекамское лесничество, Биклянское участковое лесничество	43	28	Защитные полосы лесов, расположенные вдоль железнодорожных путей общего пользования, федеральных автомобильных дорог общего пользования, автомобильных дорог общего пользования, находящихся в собственности субъектов Российской Федерации	Заготовка древесины, заготовка и сбор недревесных ресурсов, заготовка пищевых лесных ресурсов и сбор лекарственных растений, ведение охотничьего хозяйства и осуществление охоты, осуществление научно-исследовательской деятельности, выполнение работ по геологическому изучению недр, строительство и эксплуатация водохранилищ, строительство, реконструкция, эксплуатация линий эл. передач, осуществление религиозной деятельности																					
9	16:30:000000:1238:3У3	16:30:000000:1238	607	Нижнекамское лесничество, Биклянское участковое лесничество	43	36 37	Защитные полосы лесов, расположенные вдоль железнодорожных путей общего пользования, федеральных автомобильных дорог общего пользования, автомобильных дорог общего пользования, находящихся в	заготовка древесины, заготовка пищевых лесных ресурсов и сбор лекарственных растений, заготовка и сбор недревесных ресурсов, ведение охотничьего хозяйства, осуществление научно-исследовательской деятельности, выполнение работ по геологическому изучению недр, строительство и эксплуатация водохранилищ, строительство и реконструкция линии электропередач, осуществление религиозной																					
							<table><tr><td></td><td></td><td></td><td></td><td></td></tr><tr><td></td><td></td><td></td><td></td><td></td></tr><tr><td>Изм.</td><td>Лист</td><td>№ докум.</td><td>Подп.</td><td>Дата</td></tr></table>											Изм.	Лист	№ докум.	Подп.	Дата	<table><tr><td colspan="2">ПМТ-Т</td><td>Лист</td></tr><tr><td colspan="2"></td><td>50</td></tr></table>	ПМТ-Т		Лист			50
Изм.	Лист	№ докум.	Подп.	Дата																									
ПМТ-Т		Лист																											
		50																											

Инв. №	Подп. и дата
Взам.	Подп. и дата
Инв. №	Подп. и дата

№ п/п	Условный номер образуемого земельного участка	Кадастровый номер исходного земельного участка	Площадь образуемого земельного участка, кв.м.	Лесничество, участковое лесничество	Квартал	Выдел	Целевое назначение лесов	Вид разрешенного использования лесного участка
							собственности субъектов Российской Федерации	деятельности, ведение сельского хозяйства, переработка древесины
10	16:30:011801:510:3У1	16:30:011801:510	11700	Нижекамское лесничество, Биклянское участковое лесничество	43	36 37 38	Защитные полосы лесов, расположенные вдоль железнодорожных путей общего пользования, федеральных автомобильных дорог общего пользования, автомобильных дорог общего пользования, находящихся в собственности субъектов Российской Федерации	заготовка древесины, заготовка пищевых лесных ресурсов и сбор лекарственных растений, заготовка и сбор недревесных ресурсов, ведение охотничьего хозяйства, осуществление научно-исследовательской деятельности, выполнение работ по геологическому изучению недр, строительство и эксплуатация водохранилищ, строительство и реконструкция линии электропередач, осуществление религиозной деятельности, ведение сельского хозяйства, переработка древесины
					54	1 3 7 8		

2.5.1. Количественные и качественные характеристики проектируемых лесных участков

Количественные и качественные характеристики проектируемых лесных участков составляются на основании данных государственного лесного реестра и таксационного описания Биклянского участкового лесничества Нижнекамского лесничества.

Таблица 2.5.1.1

Распределение земель

Общая площадь, га	В том числе									
	Лесные земли					Нелесные земли				
	Занятые лесными насаждениями - всего	В том числе покрытые лесными культурами	Лесные питомники, плантации	Не занятые лесными насаждениями	итого	дороги	просеки	болота	другие	итого
1	2	3	4	5	6	7	8	9	10	11
0,03	0,03	0,03	-	-	0,03	-	-	-	-	-
0,01	-	-	-	-	-	-	0,01	-	-	0,01
1,29	-	-	-	-	-	-	1,29	-	-	1,29
0,01	-	-	-	-	-	-	0,01	-	-	0,01
0,02	0,02	0,02	-	-	0,02	-	-	-	-	-
0,25	-	-	-	-	-	-	-	-	0,25	0,25
0,22	0,22	0,22	-	-	0,22	-	-	-	-	-
0,03	0,03	0,03	-	-	0,03	-	-	-	-	-
0,06	0,06	0,06	-	-	0,06	-	-	-	-	-
1,17	-	-	-	-	-	-	-	-	1,17	1,17
3,09	0,36	0,36	-	-	0,36	-	1,31	-	1,42	2,73

Подп. и дата

Инв. №

Взам.

Подп. и дата

Инв. №

Таблица 2.5.1.2

Характеристика насаждений проектируемых лесных участков

Участковое лесничество/урочище (при наличии)	Номер квартала	Номер выдела	Состав насаждения или характеристика лесного участка при отсутствии насаждения	Площадь (га)	Запас древесины при наличии (куб. м.)	В том числе по группам возраста древостоя (га/куб. м)							
						Молодня ки, га	Молодня ки, куб.м	Средневоз растные, га	Средневоз растные, куб.м.	Приспева ющие, га	Приспева ющие, куб.м.	Спелые и перестой ные, га	Спелые и перестой ные, куб.м.
1	2	3	4	5	6	8	9	10	11	12	13	14	15
Биклянское	114	16	Б, ОС, Д, В, С	0,04	4,93	-	-	-	-	0,04	4,93	-	-
		19	Б	0,03	6,15	-	-	-	-	0,03	6,15	-	-
		21	С, Б, ОС, ЛП	0,12	2,31	0,12	2,31	-	-	-	-	-	-
	42	1	ЛП, Д, КЛ, В	0,09	16,88	-	-	-	-	-	-	0,09	13,46
			ОС	-	-	-	-	-	-	0,09	3,42	-	-
		2	Б, ОС, ЛП, КЛ, Д	0,07	5,26	-	-	0,07	5,26	-	-	-	-
	43	8	Б, ОЛЧ, ОЛС, ОС, В	0,06	3,65	-	-	0,06	3,65	-	-	-	-
		16	ОС, Б, ЛП, КЛ	0,02	2,18	-	-	0,02	2,18	-	-	-	-
		17	Прочие трассы	0,02	0,00	-	-	-	-	-	-	-	-
		18	Б, ОС, ЛП, КЛ	0,07	6,59	-	-	0,07	6,59	-	-	-	-
			Е	-	0,73	0,07	0,73	-	-	-	-	-	-
		22	Нефтепровод	0,05	0,00	-	-	-	-	-	-	-	-
		24	Б, ОС, ИВ	0,04	0,41	-	-	0,04	0,41	-	-	-	-
			ТАЛ	-	0,41	0,04	0,41	-	-	-	-	-	-
		36	прочие трассы	0,02	0,00	-	-	-	-	-	-	-	-
		28	Б, ОС, ЛП	0,04	7,59	-	-	0,04	7,59	-	-	-	-
		32	ОС, Б, ЛП, Д, КЛ	0,04	7,78	-	-	-	-	0,04	7,78	-	-
		37	ЛП, Б, Д, КЛ, В	0,02	5,02	-	-	-	-	-	-	0,02	5,02
		38											
		39											
Итого	-	-	-	0,73	69,9	0,2	3,5	0,3	25,7	0,2	22,3	0,1	18,5

					ПМТ-Т		Лист
Изм.	Лист	№ докум.	Подп.	Дата			53

Инв. №

Взам.

Инв. №

Подп. и дата

Подп. и дата

Таблица 2.5.1.3

Средние таксационные показатели насаждений проектируемых лесных участков

Целевое назначение лесов	Номер кварта ла	Номер выдела	Состав насаждений	Возраст	Бонитет	Полнота	Средний запас древесины (куб. м./га)							
							Молодня ки, куб.м	Молодня ки, га	Средневоз растные, куб.м.	Средневоз растные, га	Приспева ющие, куб.м.	Приспева ющие, га	Спелые и перестой ные, куб.м.	Спелые и перестой ные, га
1	2	3	4	5	6	7	8	9	10	11	12	13	14	15
Леса, расположенные в пустынных, полупустынных, лесостепных зонах, степях, горах	114	16	Б, ОС, Д, В, С	26	1А	0,7					4,93	0,04		
		19	Б	45	1	0,8					6,15	0,03		
		21	С, Б, ОС, ЛП	5	1	30	2,31	0,12						
Защитные полосы лесов, расположенные вдоль железнодорожны х путей общего пользования, федеральных автомобильных дорог общего пользования, автомобильных дорог общего пользования, находящихся в собственности субъектов Российской Федерации	42	1	ЛП, Д, КЛ, В	75	2	0,5							13,46	0,09
			ОС	45							3,42	0,09		
	43	2	Б, ОС, ЛП, КЛ, Д	25	1	0,7			5,26	0,07				
		8	Б, ОЛЧ, ОЛС, ОС, В	25	2	0,6			3,65	0,06				
		16	ОС, Б, ЛП, КЛ	25	1	0,7			2,18	0,02				
		17	Прочие трассы											
		18	Б, ОС, ЛП, КЛ	25	1	0,8			6,59	0,07				
			Е	29		0,4	0,73	0,07						
		22	Нефтепровод											
		24	Б, ОС, ИВ	25	3	0,6			0,41	0,04				
			ТАЛ	2			0,41	0,04						
		36	прочие трассы											
		28	Б, ОС, ЛП	40	1	0,7			7,59	0,04				

Изм.	Лист	№ докум.	Подп.	Дата

ПМТ-Т

Лист

54

Подп. и дата

Инв. №

Взам.

Подп. и дата

Инв. №

Инв. №	Подп. и дата	Взам.	Инв. №	Подп. и дата

Целевое назначение лесов	Номер квартала	Номер выдела	Состав насаждений	Возраст	Бонитет	Полнота	Средний запас древесины (куб. м./га)							
							Молодня ки, куб.м	Молодня ки, га	Средневоз растные, куб.м.	Средневоз растные, га	Приспева ющие, куб.м.	Приспева ющие, га	Спелые и перестой ные, куб.м.	Спелые и перестой ные, га
		32	ОС, Б, ЛП, Д, КЛ	45	1	0,7					7,78	0,04		
		37	ЛП, Б, Д, КЛ, В	65	2	0,7							5,02	0,02
		38												
		39												

Изм.	Лист	№ докум.	Подп.	Дата	ПМТ-Т	Лист
						55

Таблица 2.5.1.4

Виды и объемы использования лесов на проектируемых лесных участках

Целевое назначение лесов	Хозяйство (хвойное, твердолиственное, мягколиственные)	Площадь, (га)	Единица измерения	Объемы использования лесов, куб.м. (изъятия лесных ресурсов)
1	2	3	4	5
Защитные	Мягколиственные, твердолиственные	3,09	га	-

Установить вид использования лесов – заготовка древесины, заготовка пищевых лесных ресурсов и сбор лекарственных растений, ведение сельского хозяйства, ведение охотничьего хозяйства, осуществление научно-исследовательской деятельности, осуществление религиозной деятельности, выращивание лесных плодовых, ягодных, декоративных, лекарственных растений, выполнение работ по геологическому изучению недр, разработка месторождений полезных ископаемых, строительство линий эл. передач, связи, дорог, трубопроводов и др. линейных объектов, строительство и эксплуатация водохранилищ и иных искусственных водных объектов, а также гидротехнических сооружений и специализированных портов, переработка древесины и иных природных ресурсов, иные виды, создание лесных плантаций и их эксплуатация, заготовка и сбор недревесных лесных ресурсов.

Цель предоставления лесного участка – строительство, реконструкция и эксплуатация линейных объектов.

2.5.2. Сведения об обременениях проектируемого лесного участка

По данным государственного лесного реестра выделы 8, 16, 17, 18, 22, 24, 28, 32, 36, 37, 38, 39 квартала 43, выделы 1, 2 квартала 42, выделы 16, 19, 21 квартала 114 Биклянского участкового лесничества Нижнекамского лесничества обременений не имеют.

2.5.3. Сведения об ограничениях использования лесов

В границах проектируемой территории особо защитные участки лесов отсутствуют.

К защитным лесам относятся леса, которые являются природными объектами, имеющими особо ценное значение, и в отношении которых устанавливается особый правовой режим использования, охраны, защиты, воспроизводства лесов.

На проектируемой территории имеются леса, выполняющие функции защиты природных и иных объектов (защитные полосы лесов, расположенные вдоль железнодорожных путей общего пользования, федеральных автомобильных дорог общего пользования, автомобильных дорог общего пользования, находящихся в собственности субъектов Российской Федерации) и ценные леса (леса, расположенные в пустынных, полупустынных, лесостепных зонах, степях, горах).

В ценных лесах запрещается размещение объектов капитального строительства, за исключением линейных объектов и гидротехнических сооружений.

Инв. № подл.	Подп. и дата	Взам. Инв. №	Инв. № дубл.	Подп. и дата	ПМТ-Т	Лист
Изм.	Лист	№ докум.	Подп.	Дата		56

